

# *Buurtprofiel Parera*


Een beeld van de zone Parera te Curaçao





## Buurtprofiel Parera

Zone 54  
Anno 2011



Een beeld van de zone Parera te Curaçao



MINISTERIE VAN  
**SOCIALE ONTWIKKELING, ARBEID  
EN WELZIJN**

---

## Voorwoord:

Het project buurtprofielen is een initiatief van het voormalig Sociaal Kennis Centrum. Het project is gestart als kwalitatief deelonderzoek van de buurtmonitor. Al tijdens de informatiebijeenkomsten met de wijkvertegenwoordigers is de behoefte gebleken om in de vorm van wijk- c.q. buurtprofielen een totaal-beeld van wijken vast te leggen. Buurtprofielen hebben als doel inzicht te bieden in het ontstaan van de wijken, de huidige situatie en het in kaart brengen van relevante ontwikkelingen.

Met de realisatie van buurtprofielen wil het Ministerie van Sociale Ontwikkeling, Arbeid en Welzijn een bijdrage leveren aan een integrale wijkaanpak voor Curaçao. Door kennis over de wijken te genereren en op een toegankelijke manier te presenteren ontstaat meer kennis over de situatie in de wijken, kan beter ingespeeld worden op de daadwerkelijke behoeftes van de bewoners en kunnen gerichte acties ondernomen worden.

De buurtprofielen hebben als ondertitel meegekregen:

***Si mi sa mi pasado i mi presente mi por skohe mi futuro!***

***Door het verleden te kennen en het heden in kaart te brengen kunnen we onze toekomst gericht bepalen.***

Voor u ligt het buurtprofiel van de zone Parera, wij hopen dat een ieder die geïnteresseerd is in deze zone baat zal hebben bij dit document.

---

## **Inhoudsopgave:**

**Voorwoord**

**Inleiding**

- 1.      Geografische positionering**
- 2.      Historie en cultuur**
- 3.      Sociaal-economische en demografische kenmerken**
- 4.      Participatie**
- 5.      Sociaal Kapitaal**
- 6.      Leefbaarheid**
- 7.      Veiligheid**
- 8.      Gezondheid**
- 9.      Sociale kaart**
- 10.    Wijkontwikkeling**

**Bijlage 1:    Profiel van zone Parera**

**Bijlage 2:    Geraadpleegde informanten**

**Bijlage 3:    Literatuurlijst**

---

## Inleiding:

In een buurtprofiel worden objectieve en subjectieve data naast elkaar gezet en met elkaar in verbinding gebracht. Er worden bepaalde ontwikkelingen gesignaleerd en de beleving van deze ontwikkelingen worden verwoord aan de hand van de verhalen van de inwoners zelf.

Elk buurtprofiel begint met een geografische positionering. Daarin worden, aan de hand van de op Curaçao algemeen gangbare zone-indeling, de grenzen van de zones duidelijk weergegeven en wordt aangegeven welke wijken onderdeel van de betreffende zone uitmaken. Na de geografische positionering in hoofdstuk 1 volgt in hoofdstuk 2 een historische schets over het ontstaan van de wijken. In hoofdstuk 3 worden de sociaal-economische en demografische kenmerken op een rijtje gezet. Daarin wordt een situatieschets gegeven hoe de bevolkingsopbouw in de buurt er uit ziet en tevens de situatie ten aanzien van werk en inkomen.

Vervolgens wordt in de hoofdstukken 4 t/m 8 een nadere toelichting gegeven op de aspecten participatie, sociaal kapitaal, leefbaarheid, veiligheid en gezondheid. In hoofdstuk 9, sociale kaart, wordt weergegeven welke voorzieningen en organisaties er aanwezig zijn in de wijken. Tot slot is in hoofdstuk 10 aandacht voor belangrijke ontwikkelingen in de wijken, waarbij in ieder geval specifieke wensen en behoeftes van de bewoners worden meegenomen en aandacht wordt besteed aan de “helden” uit de buurt.

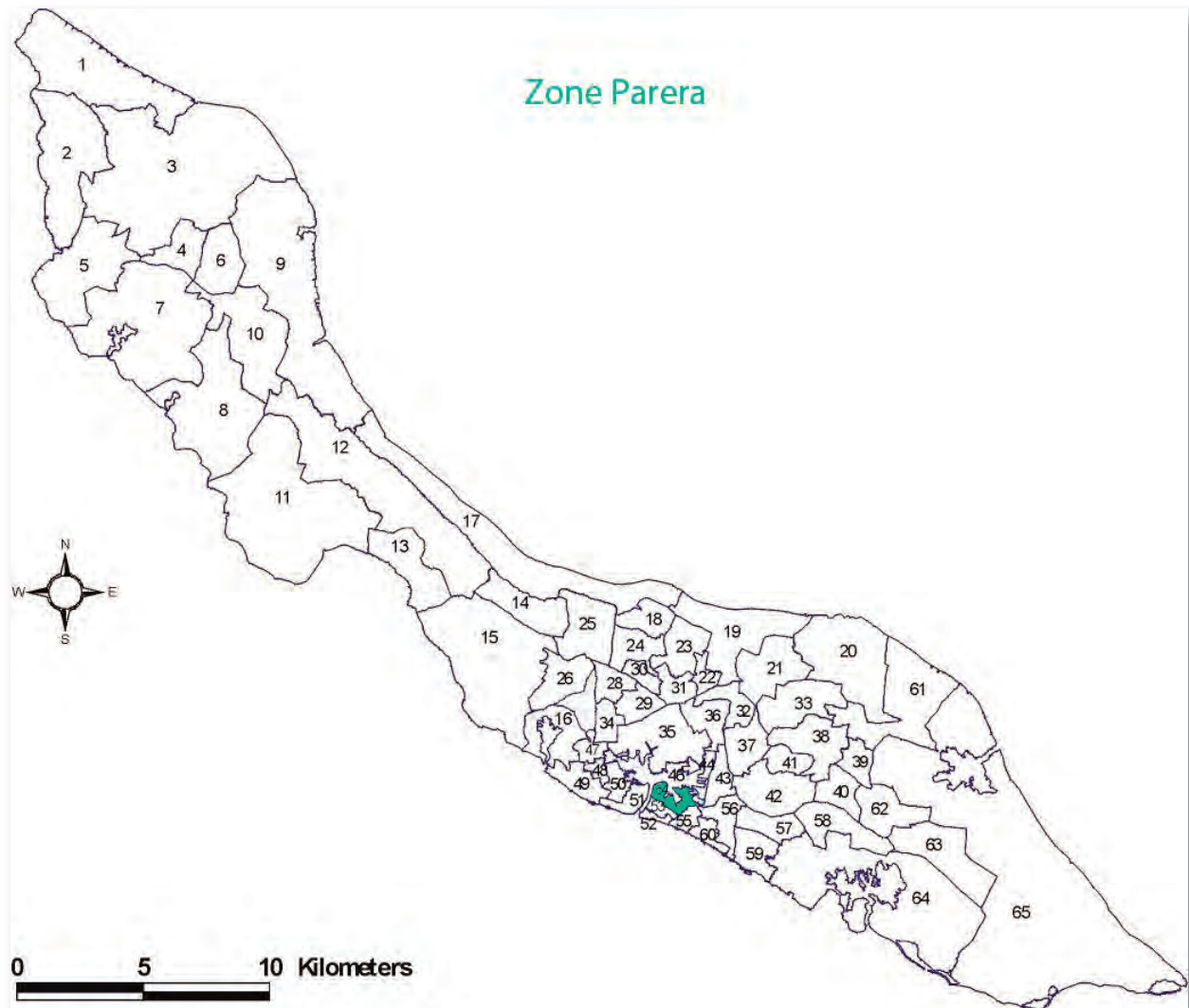
Elk buurtprofiel wordt afgesloten met een 3-tal bijlagen. In deze bijlagen wordt een cijfermatige samenvatting van het profiel van de zone weergegeven, wordt aangegeven welke personen een bijdrage hebben geleverd aan de totstandkoming van het profiel en wordt een overzicht gegeven van relevante achtergrondliteratuur en aanvullende informatiebronnen.

## 1. Geografische positionering van de zone Parera

**Buurt:** Parera

**Zonegebied:** 54

**Code:** 5521



De zone Parera omvat vier buurten: Arraratwijk, Parera, Arrarat en Baai Macola.

In Arraratwijk zijn de volgende straten: Arraratweg, Bergstraat, Kaya Gutierrez i Gerardina, Presidente Romulo Betancourt Bulevar en Versaillesweg.

In Parera: Abattoirweg, Berg Carmelweg, Nieuwe Pareraweg, Nightingaleweg en Presidente Romulo Betancourt Bulevar, Pletterijweg

In Arrarat: Arraratweg, Fort Nassauweg, John B. Gorsiraweg, Pletterijweg en Presidente Romulo Betancourt Bulevar.

En in Baai Macola: Baai Macolaweg en Nightingaleweg.



## 2. Historie en cultuur

### Fort Nassau

Fort Nassau is het meest opvallende bouwwerk in Parera, een imposant verdedigingswerk daterend uit het begin van de 19e eeuw. In 1814 werd Fort George, zoals Fort Nassau toen heette, het eindpunt van een door de Engelsen ingevoerd alarmsysteem vanaf Fort Beekenburg aan de Caracasbaai. Na het vertrek van de Engelsen in 1816 werd de naam gewijzigd in Fort Oranje Nassau. Het tussenvoegsel Oranje verdween in het dagelijkse spraakgebruik al snel, tot op de dag van vandaag heet het fort Fort Nassau. In 1825 werd Fort Nassau ingericht als seinpost voor de scheepvaart, een functie die het fort nog steeds heeft. Toen in 1942 de Noord-Amerikanen de verdediging van Curaçao kwamen versterken werd het fort allereerst als uitkijkpost ingericht en kort daarop werd ook een batterij aangelegd. In 1945 is Fort Nassau ontruimd<sup>1</sup>.



In 1951 toen het Eilandgebied Curaçao inmiddels autonoom was geworden, wisselde de “Seru Sablica”, de heuvel waarop Fort Nassau is gevestigd, met alles wat erop staat, van eigendom van het land Curaçao en onderhorigen naar het Eilandgebied Curaçao. In 1958 verkreeg de Stichting Monumentenzorg het fort in erfpacht, met als voorwaarde dat de Stichting Monumentenzorg het fort zou restaureren om het te exploiteren als een eenvoudig ontspanningsoord, ten behoeve van toeristen en andere bezoekers. Samen met de Firma Van Wilpen restaureerde Monumentenzorg

“Ik ben geboren op de Virgen Islands en kwam naar Curaçao als arbeider voor de olieraffinaderij. Door de jaren heen is de bevolkingssamenstelling van Parera behoorlijk veranderd. Naast Curaçaoenaars wonen er tegenwoordig veel buitenlanders met andere nationaliteiten, onder andere uit Santo Domingo, Jamaica en Colombia. In de jaren 30 – 40 kwamen ook veel Portugezen naar het eiland. Enkelen kwamen in Parera wonen. Tegenwoordig woont er nog maar één Portugese familie in Parerawijk. De verschillende nationaliteiten vormden nooit probleem. De mensen hebben altijd respect voor elkaar getoond. Een oude man in onze buurt noemden we Dadi, alle kinderen hadden respect voor hem, net als voor de fraters en de soeurs”

*Esmael Smith, sleutelinformant*

<sup>1</sup>Hartog, dr. J. (1997), De forten, verdedigingswerken en geschutstellingen van Curaçao en Bonaire. Van Van Walbeeck tot Wouters 1634-1942.

---

destijds het fort voor een bedrag van Naf. 100.000,--. Gedeeltelijk werd het ingericht als restaurant, het andere deel behield zijn functie als seinpost voor de scheepvaart. Op 5 februari 1959 werd Restaurant Fort Nassau officieel geopend. Tijdens de uitvoering van de restauratiewerkzaamheden ontving het fort koninklijk bezoek van Prinses Beatrix. Dat deed zij nogmaals over in 1980 als koningin, enige maanden na haar troonsbestijging. Samen met haar echtgenoot prins Claus genoot zij van een lunch in het restaurant<sup>2</sup>.

## Bevolkingssamenstelling

Als woonwijk is Parera ontstaan doordat arbeiders van de CPIM (later Shell N.V.) zich er kwamen vestigen. Vanuit Curaçao waren het vooral mensen uit Montaña en omstreken en Banda’bou, omdat de afstand van hun woning in de kunuku te ver af lag van hun nieuwe werkplaats in de stad. De arbeiders bouwden kleine huisjes, een tweede woonhuis, waar zij door de week konden verblijven voor werk om vervolgens in het weekend terug te keren naar hun familie in de kunuku. In Parera woonden ook veel buitenlandse arbeiders, overwegend afkomstig uit de Engelse eilanden uit het Caribische gebied.

## Woningbouw en infrastructuur

“In het huis waar ik nu nog woon, ben ik geboren op 28 februari 1957. Mijn moeder kwam uit Boca Sami en mijn vader uit de buurt van Montana. Vroeger was het huis van hout, toen mijn ouders zich hier vestigden was het verboden om huizen te bouwen van betonblokken. De eigenaar van de grond was een particulier, Wotty Bakhuis. De terreinen waren niet verkaveld, er werd gebouwd, niet volgens een stedenbouwkundige structuur. Alle paadjes en wegen in de wijk waren onverhard, pas nu krijgen we voor het eerst goede verharde wegen in onze buurt. Naast de kathedraal van Pietermaai had je de St. Jozefschool. Daar ging ik naar school. Na de lagere school ging ik naar St. Paulus, een ambachtsschool. Voor die tijd was St. Paulus een moderne technische school. Ik leerde er het vak metaal bankwerker. Bijna alle jongens die dit vak leerden gingen vervolgens bij Shell werken. Daar werk ik nu al 27 jaar, begonnen bij WESCAR en tegenwoordig is het PDVSA.”

*Frensel Mingeel, sleutelinformant*

In 1948 zijn er 38 verdiepingswoningen gebouwd te Parera, die, na de CPIM-dienstwoningen van Negropont en Oud-Julianadorp, de eerste Curaçaose volkswoningen in verdiepingsbouw waren. De grote woningbehoefte maakte het noodzakelijk, dat er naast vrijstaande huizen, gedeeltelijk ook dubbele huizen en blokken rijtjeshuizen werden gebouwd. Ook werd er een proef genomen met woningen die slaapkamers hebben op de verdieping. In 1961 werd een uitbreiding gedaan met nog eens 18 verdiepingwoningen in Parerawijk.<sup>3</sup> De groei van het aantal woningen vergrootte de behoefte aan een betere infrastructuur. Er werden geasfalteerde wegen aangelegd. De Pareraweg is één van de eerste verharde wegen, deze bestond voordat het wegtracé naar de Julianabrug (de tegenwoordige Presidente Romulo Betancourt Bulevar) werd aangelegd. Deze weg liep echter helemaal anders dan tegenwoordig, het vroegere verloop van de Pareraweg is niet meer herkenbaar. De Nieuwe Pareraweg was een zijweg van de Pareraweg, FKP heeft daar later nieuwe woningen gebouwd.

---

<sup>2</sup>Idem voetnoot 1

<sup>3</sup>Gill, R. (1999), Een Eeuw Architectuur op Curaçao. De architectuur en stedenbouw van de twintigste



---

## Julianabrug

In de jaren '60 werd het rijden van het gemotoriseerd verkeer over de Emmabrug verboden en werd gestart met de bouw van een nieuwe brug over de St. Annabaai. Zo kan het gemotoriseerd verkeer zowel Punda als Otrobanda sneller bereiken, omdat men niet meer rond Schottegat hoeft te rijden. De bouw van de nieuwe brug werd begroot op 11 miljoen en 340 duizend Antilliaanse guldens. De brug is 495 meter lang en ongeveer 55 meter hoog, gemeten van de oppervlakte van het zee-water tot het hoogste eind van de brug. Tijdens de bouw van de brug gebeurde op 6 november 1967 een grote tragedie die het internationale nieuws haalde. De in aanbouw zijnde Julianabrug raakte los en stortte in. Een deel ervan kwam terecht in de Sint Annabaai. Deze tragedie kostte in totaal aan vijftien werklieden het leven, negen Curaçaoenaars en zes Nederlanders. Twee Curaçaoenaars raakten ernstig gewond en zes personen werden vermist. Zes mensen die op de begane grond stonden zijn op wonderbaarlijke wijze aan de dood ontsnapt<sup>4</sup>.

“Op maandag 6 november 1967 bracht mijn moeder mij zoals gewoonlijk naar school. Ik zat op de basisschool, het St. Albertus College in Pietermaai. Daar zat ik in de 3e klas bij Juffrouw Martes. De school was al een tijdje begonnen toen ik een heelhard geluid hoorde. Vlak daarna kwamen de politiewagens en ambulances met loeiende sirenes.”

*Karel Josefa, in “Maandag 6 november 1967. De geschiedenis van de val van de Julianabrug”*

Oorspronkelijk was men van plan de constructie van de brug aan de Pundazijde te beginnen. Na voltooiing van dat gedeelte zou men het werk enige maanden staken, om vervolgens de constructie aan de Otrobandazijde te continueren. De tragedie zorgde voor een lange rustpauze, pas twee jaar later werd gestart met de reconstructie. Deze keer werd tegelijkertijd aan de Punda- en Otrobandazijde gestart zodat beide zijden zich boven de St. Annabaai zouden ontmoeten. In 1971 werd het inlassen van de laatste sectie van de brug afgerond. Tijdens de reconstructie gebeurde nogmaals een dodelijk ongeval, één Curaçaose werker kwam om. Op 2 maart 1974 werd de Julianabrug officieel geopend voor gemotoriseerd verkeer<sup>5</sup>.

Ter gelegenheid van de zevende verjaardag van de tragedie werd op woensdag 6 november 1974 een herdenkingsmonument onthuld voor alle gevallen tijdens de bouw van de brug. Het monument is ontworpen door architect Alberto Badaracco. De eer om het monument te onthullen werd gegeven aan één van de overlevende medewerkers, dhr. Julio Pascual “Ito” Trom<sup>6</sup>.

## Wijkverbeteringsplannen

Het eerste wijkverbeteringsplan van Parera dateert uit de jaren 60, toen de overheid een aanvang maakte met het project “Sanering van krottenwijken”. De behoefte aan verbeteringen bestond al veel eerder, maar gebrek aan financiële middelen maakten het realiseren ervan onmogelijk. De buurten die voor verbetering in aanmerking kwamen werden

---

<sup>4</sup>Josefa, Karel L. (2007), Maandag 6 november 1967. De geschiedenis van de val van de Julianabrug

<sup>5</sup>Idem voetnoot 4

<sup>6</sup>Idem voetnoot 4

gekenmerkt door een onregelmatige en slecht geordende stedenbouwkundige structuur, geen of weinig goede infrastructurele voorzieningen en een verouderd woningenbestand. In het algemeen waren de gronden van deze wijken in handen van particuliere eigenaren en hoorden de bewoners vaak tot de lagere sociaal-economische klassen. De vestiging van de olieraffinaderij in 1917 leidde tot een emigratiegolf van arbeiders van het Curaçaose platteland en het buitenland naar de directe omgeving van de olieraffinaderij. Zo ontstonden er allerlei krottenwijken, zoals bijvoorbeeld Arraratwijk, Parera, Sint Jago, Fleur de Marie en Nieuw Nederland. Het huren van een stukje grond bij de particuliere grondeigenaar en het bouwen van een eenvoudig huisje was voor de meeste arbeiders de enige mogelijkheid om in eigen huisvesting te voorzien. Meestal werden deze bouwsels zonder bouwvergunning gebouwd, de bouw- en woningverordening dateert uit 1935. Ook bouwden sommige grondeigenaren zelf huizen, die aan derden werden verhuurd<sup>7</sup>.

De zone 54 Parera is de eerste zone waar men in jaren '80 van start ging met wijkverbetering. De eerste aanleiding was niet de noodzaak tot wijkverbetering, maar een noodgedwongen gevolg van de uitbouw van het wegtracé van de nieuwe brug. Diverse krottenhuizen moesten gesloopt worden, omdat ze simpelweg in de weg stonden<sup>8</sup>. In Arraratwijk, waar nu Arrarat Hill-building staat, moesten de inwoners van de toen bestaande krottenwijk worden uitgeplaatst. Hun woningen zijn gesloopt, een groot deel van de mensen die daar woonden zijn ondergebracht in de nieuwbouw woningen van de Fundashon Kas Popular (FKP) in Parerawijk. In totaal werden er 36 nieuwbouwwoningen in Parerawijk gerealiseerd<sup>9</sup>.



*Arrarat Hill-building*

<sup>7</sup>Projectteam wijkverbetering (1980), Projectdossier wijkverbetering in Monte Verde, Coronet, Parera en omgeving, Curaçao

<sup>8</sup>Idem voetnoot 6.

<sup>9</sup>Inspectie Ontwikkelingssamenwerking te Velde/IOV (1990), Volkshuisvesting Curaçao; een evaluatie van het huisvestingsprogramma van de Fundashon Kas Popular (FKP), 1979 – 1989, Curaçao

---

## Economische en sociaal-culturele activiteiten

Sinds jaren is er een abattoir op Parera, waar uit het buitenland geïmporteerde koeien worden geslacht. Vroeger kwam het wel eens voor dat de wat lastige koeien het abattoir verlieten en weken lang vrij in de wijk los liepen te grazen. Dit gebeurde zonder enig gevaar dat de koe door iemand gestolen zou worden. Vers vlees was in die tijd gemakkelijk aan te komen en goedkoop. Parera stond bekend als een wijk van slagers. Er waren ook vissers. Een bekende visser is Max Jones. Hij was ook een goede botenbouwer. Hij was zeer muzikaal aangelegd, in de avonduren was het gezellig in zijn omgeving, hij speelde gitaar en zong.



*Vissershaven van Parera*

In de jaren 70 en 80 was Parera het walhalla voor honkballiefhebbers, de hoogtijdagen van het honkbal in de hoogste klasse (AA) van Curaçao. Aan de Nightingaleweg in Baai Macola, waar het kantoor van Bouwkundig & Civiel Laboratorium (afgekort: Bouwlab) NV is gevestigd, was een braakliggend terrein waar honkbal- & softbaltrainingen werden gegeven en oefenwedstrijden werden gespeeld. De kwaliteit van het speelveld was slecht, desondanks lukte het op niveau te spelen. De heren Esmael Smith Aston Gumbs, beiden afkomstig van de Engelstalige eilanden, gaven softballtrainingen.

### 3. Sociaal-economische en demografische kenmerken

Net iets groter dan 1 vierkante kilometer hoort Parera bij de kleinste zones van het eiland. Dat geldt ook voor de bewonersdichtheid. Als Banda' Bou, Hato en Oostpunt / Spaanse Water buiten beschouwing worden gelaten valt Parera onder de top 3 van zones met de minste inwoners. In Parera wonen per vierkante kilometer 231 personen, in de zones exclusief BandaBou, Hato, Oostpunt en Spaanse Water is sprake van een gemiddelde bevolkingsdichtheid van 1.153 personen per vierkante kilometer.

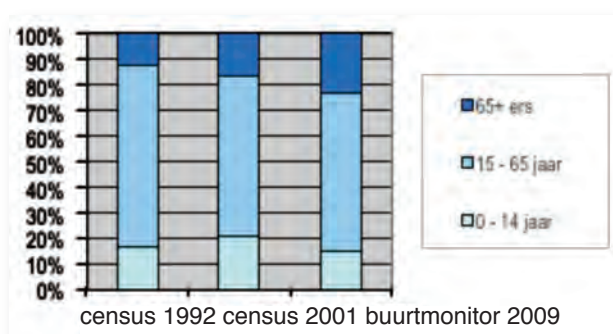
#### Aantal inwoners

Parera is een kleine zone met maar weinig inwoners. In de stadsregio heeft alleen Punda minder inwoners. In 1992 woonden in Parera in totaal 365 mensen, in 2001 is dat aantal gedaald naar 268.

#### Bewonerssamenstelling

Overall in de wereld is vergrijzing en ontgroening zichtbaar, ook op Curaçao. Dat betekent dat het aantal personen jonger dan 15 jaar afneemt (ontgroening) en het aantal personen ouder dan 65 jaar (vergrijzing) toeneemt. In Parera is hierin een afwijking zichtbaar, in die zin dat het aantal kinderen en jongeren onder de 14 jaar tussen 1992 en 2009 is toegenomen, aldus Census 1992, Census 2001 en de Buurtmonitor (BM 2009).

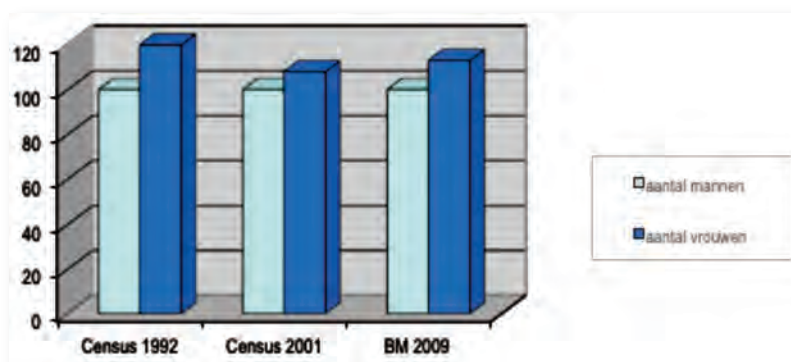
*Tabel 1: ontwikkeling relatieve leeftijdsverdeling in Parera in 1992, 2001 en 2009*



Op Curaçao is sprake van een scheve verhouding in het aantal mannen en vrouwen.



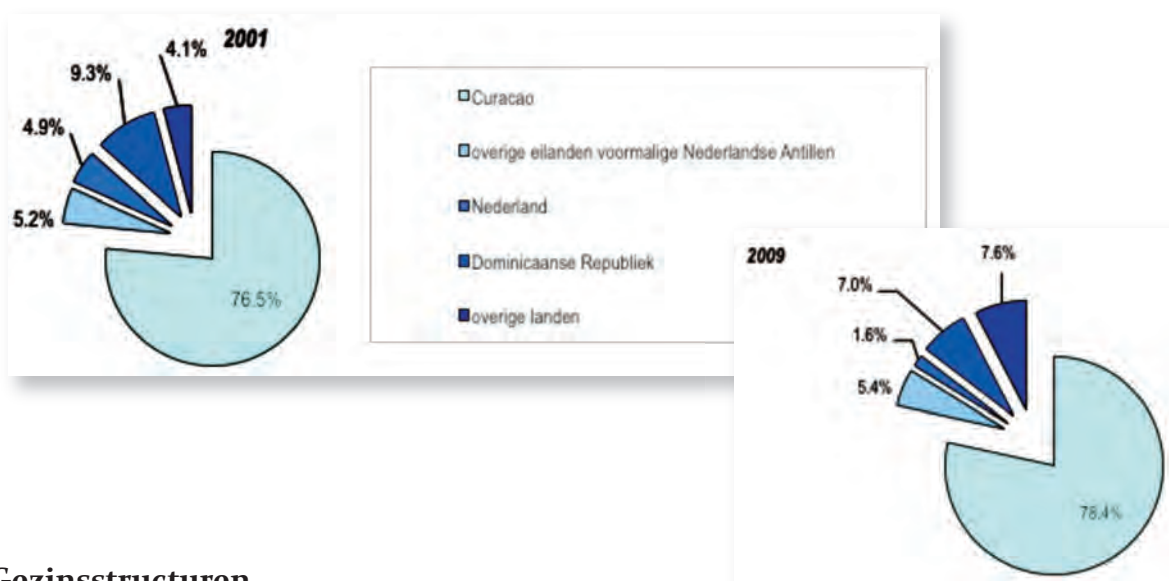
Tabel 2: sexratio (= aantal vrouwen per 100 mannen) in Parera in 1992, 2001 en 2009



Dat geldt ook voor Parera, alhoewel wel opvallend is dat in Parera tussen 1992 en 2001 het verschil kleiner wordt. In de meeste wijken is een tegenovergestelde ontwikkeling te zien. Onduidelijk is waarom Parera afwijkt.

Ruim  $\frac{3}{4}$  van de inwoners van Parera is op Curaçao geboren, zo komt naar voren in zowel de Census 2001 als de Buurtmonitor 2009.

Tabel 3: Bevolkingssamenstelling naar geboorteland in Parera in 2001 en 2009



## Gezinsstructuren

In Parera zijn er in verhouding veel éénpersoonshuishoudens. Ongeveer  $\frac{1}{4}$  van alle huishoudens in deze zone bestaat uit slechts één persoon, de exacte percentages zijn respectievelijk 23,7 in 1992 en 24,5% in 2001. In 2009 schat Buurtmonitor dit percentage op 24.2%. Parera staat hierin niet op zich, nagenoeg alle stadswijken rondom Willemstad zijn populair onder de éénpersoonsgezinnen. Paradoxaal genoeg heeft Parera ook veel meergezinshuishoudens, in 2001 is dat bij ruim 1 op de 10 gezinnen het geval (10,6%). Zogenaamde extended families komen op Curaçao het meest voor op Banda'bou en in veel mindere mate in de stadregio's. Parera vormt hierop een opvallende uitzondering. Net als

---

gemiddeld op Curaçao staat in Parera bij ongeveer 1/3 van alle gezinnen een vrouw aan het hoofd van het huishouden.

### **Tienermoeders**

Jong moeder worden heeft grote consequenties voor het sociaal-economische toekomstperspectief van deze vrouwen, zo blijkt uit een recent door de Federatie Antilliaanse Jeugdzorg uitgebracht onderzoek<sup>10</sup>. Bijna alle jonge tienermoeders stoppen voortijdig met school. Zwanger of met één of meer kleine kinderen is het ontplooien van een stabiele toekomst met persoonlijke ontwikkelingsmogelijkheden en een onderwijs/arbeids carrière niet ge-makkelijk. Bovendien ontstaat vaak een moeilijk te doorbreken vicieuze cirkel, een meisje van wie de moeder tienermoeder is heeft ongeveer achtmaal zoveel kans als elk willekeurig ander meisje om zelf ook tienermoeder te worden. In Parera sprake van een hoog percentage tienermoeders dan het eilandelijk gemiddelde. In 2001 is gemiddeld ongeveer 7,3% van alle meisjes tussen de 15 en 20 jaar moeder geworden, in Parera is dit percentage 9,1%. In de Buurtmonitor van 2009 lijkt het percentage gestegen, onder de populatie die aan het Buurtmonitoronderzoek heeft meegedaan is 12,5% voor haar 21e moeder geworden.

### **Sociaal-economische situatie**

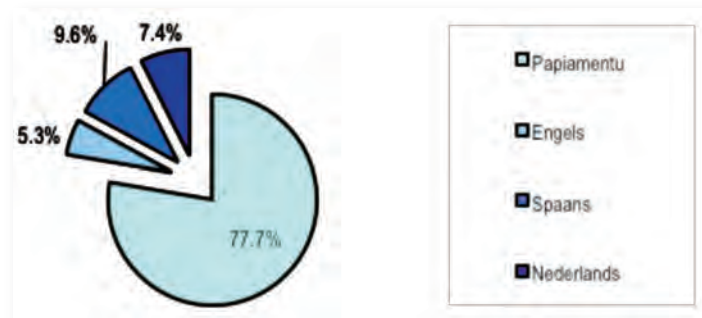
In Parera verdient iemand die werkt een vergelijkbaar salaris als het Curaçaose gemiddelde, namelijk Naf. 2.592 in 2001. Terwijl de meeste zones tussen 1992 en 2001 qua inkomen gestegen zijn, is er in Parera sprake van een behoorlijke daling. In de Census van 1992 is een gemiddeld inkomen berekend van Naf. 3.266, veel hoger dan het eilandelijk gemiddelde in dat jaar van Naf. 2.273. Ook het huishoudinkomen (alle inkomens in een huishouden bij elkaar opgeteld) ondergaat in Parera tussen 1992 en 2001 een behoorlijke daling. In 1992 had een huishouden nog een gemiddeld inkomen van Naf. 4.918, in 2001 is dit gedaald naar Naf. 3.293. Om iets over een eventuele armoedeproblematiek te kunnen zeggen is gekeken naar het aantal inwoners met een bruto maandinkomen lager dan Naf. 1.500. In Parera blijkt in 2001 30,4% van de inkomens van het hoofd van het huishouden onder dit inkomensniveau te zitten.

### **Thuis taal**

Het Papiamentu is in ruim  $\frac{3}{4}$  (77,7%) van alle huishoudens in Parera de eerste taal. Na het Papiamentu wordt voornamelijk Spaans en Nederlands gesproken in de thuissituatie.

<sup>10</sup>Federatie Antilliaanse Jeugdzorg (2010), Jong & Moeder; een inventariserend onderzoek naar de situatie van tienermoeders op de Nederlandse Antillen

Tabel 4: overzicht meestgesproken thuistaal in Parera in 2001



---

## 4. Participatie

Maatschappelijke participatie is één van de thema's die gebruikt wordt om de kwaliteit van leven in de wijken te meten. Hierbij gaat het om deelname aan onderwijs, arbeidsmarkt, sport, andere vormen van vrijetijdsbesteding en kerkdiensten

### Onderwijs

Parera heeft het hoogste percentage participatie aan voorschoolse educatie. Ruim  $\frac{3}{4}$  van alle 0-3 jarige kinderen uit Parera bezoekt in 2001 een kindercrèche. Gemiddeld ligt op Curaçao het percentage participatie aan voorschoolse educatie op 42,4%. Waarschijnlijk is de hoge participatiegraad in Parera te verklaren door de aanwezigheid van een (voorheen) door de overheid gesubsidieerde opvangvoorziening die dus een sterke buurtfunctie blijkt te hebben.

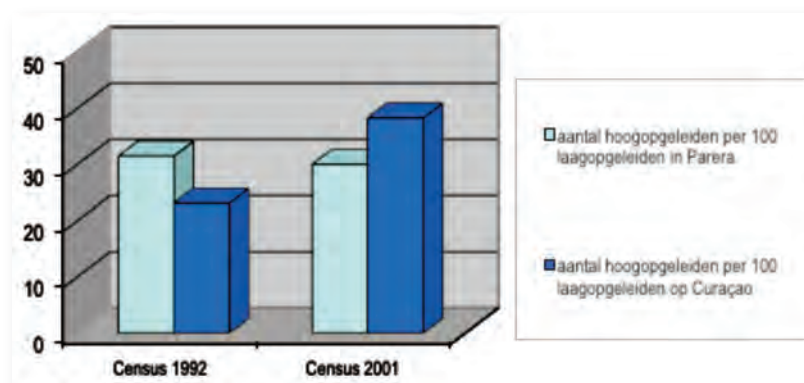


*Kinderopvang Casa Cuna*

Anders dan eilandelijk is op Parera een lichte daling van het aantal mensen met een hogere opleiding te zien. Met een hogere opleiding wordt volgens de definitie van CBS bedoeld het minimaal afgerond hebben van HAVO of een MBO opleiding. De Censusedsonderzoeken van 1992 en 2001 laten wel een duidelijke stijging in opleidingsniveau zien. In 1992 hadden op Curaçao 18,8% van de bevolking een hogere opleiding afgerond, in 2001 is dit percentage gestegen naar 27,7%. In Parera heeft in 1992 24% van de bevolking een hogere opleiding afgerond, in 2001 is dat percentage gedaald naar 23,1%.



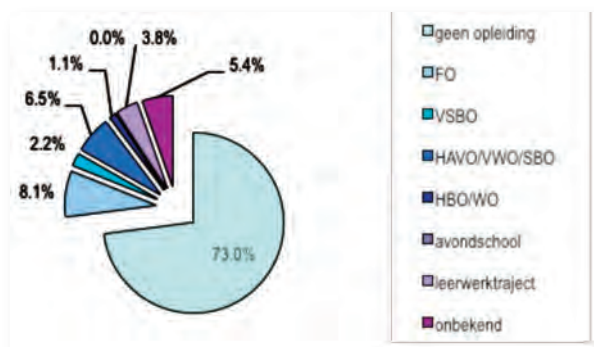
Tabel 5: ontwikkeling opleidingsniveau inwoners Parera in 1992, 2001 en 2009



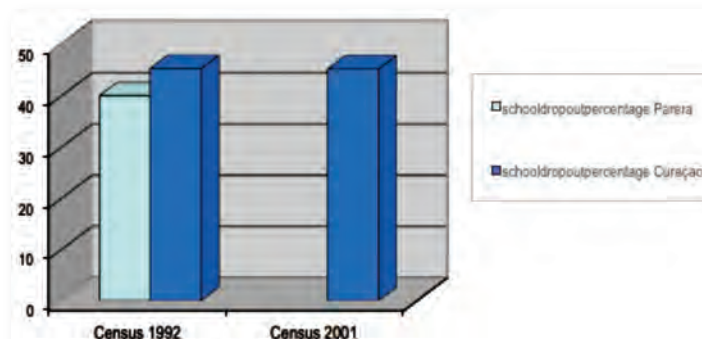
In de Buurtmonitor 2009 is gekeken of de respondenten op het moment van interview een opleiding volgen. Uit de resultaten van de Buurtmonitor blijkt dat 73,0% van de respondenten uit Parera op het moment van onderzoek geen opleiding volgt. De meeste mensen die wel een opleiding volgen, volgen een dagopleiding, basisonderwijs of HAVO/SBO/VWO.

Van alle respondenten uit de Buurtmonitor heeft bijna de helft (49,7%) een schooldiploma behaald. Het schooldrop-outpercentage is niet berekend in de Buurtmonitor. De Census-onderzoeken hebben wel schooldrop-outpercentages vastgesteld in 1992 en 2001.

Tabel 6: opleidingssituatie in Parera op moment van Buurtmonitor 2009



Tabel 7.: ontwikkeling schooldrop-outpercentage in Parera en Curaçao, in 1992 en 2001

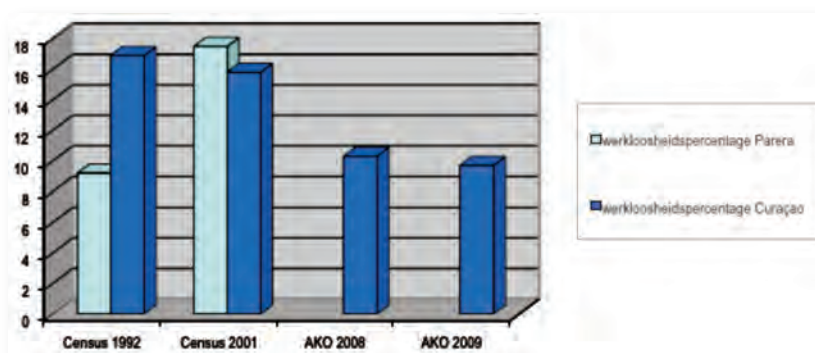


In 1992 is het schooldrop-outpercentage in Parera iets lager dan het eilandelijk gemiddelde, voor 2001 is geen cijfer bekend.

## Arbeid

Volgens het regelmatig door het CBS uitgevoerde Arbeidskrachtenonderzoek (AKO) neemt het werkloosheidscijfer op Curaçao de laatste jaren af.

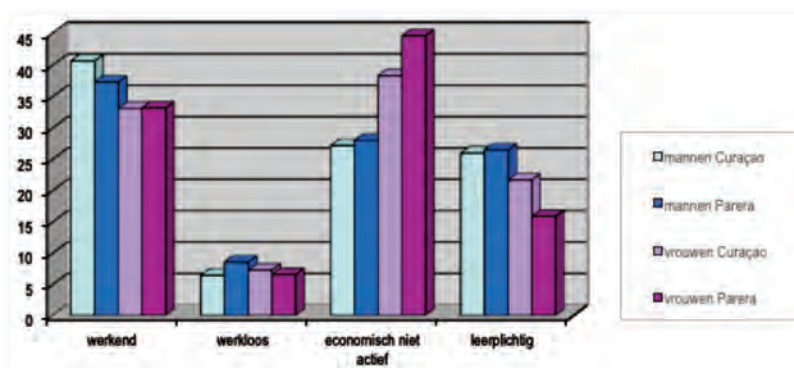
*Tabel 8: werkloosheidspercentage in Parera vergeleken met Curaçao in 1992, 2001, 2008 en 2009*



In Parera is een tegenovergestelde ontwikkeling te zien, het werkloosheidspercentage is tussen 1992 en 2001 bijna verdubbeld. Wat hier de oorzaak van is is niet direct verklaarbaar.

Er is een behoorlijk groot verschil tussen economische activiteit van mannen en vrouwen. Bij vrouwen komt meer economische inactiviteit voor omdat zij vaker thuis blijven om zorgtaken op zich te nemen.

*Tabel 9.: economische activiteit mannen en vrouwen in Parera en Curaçao in 2001*

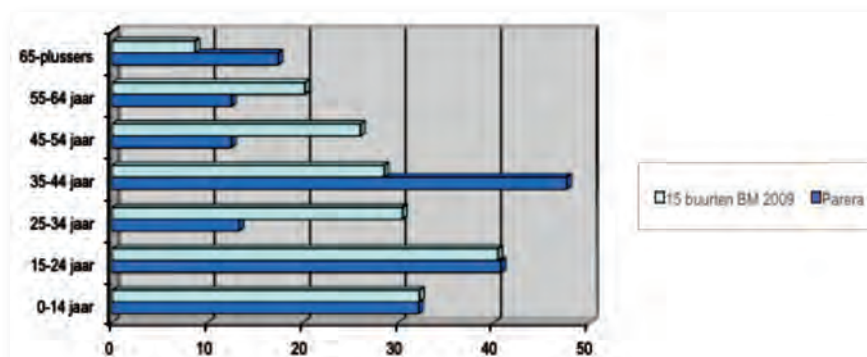


Het meest opvallende is het feit dat er in Parera meer vrouwen economisch niet actief zijn vergeleken met wat eilandelijk gangbaar is en veel minder leerplichtige meisjes (onder de 14 jaar) dan jongens uit dezelfde categorie voorkomen.

## Sport

In de buurtmonitor is aan de hoofden van de huishoudens gevraagd of ze aan sport doen en zo ja of dat meer of minder dan éénmaal per week is. Van de respondent uit Parera geeft 70,8% aan te sporten. Van alle sporters doet 89,1% dat minstens éénmaal per week.

Tabel 10: sportdeelname Parera, uitgesplitst in leeftijd, Buurtmonitor 2009



In de meeste leeftijdscategorieën in Parera wordt minder gesport dan eilandelijk gewoon is, met uitzondering van de 35-44 jarigen en de 65-plussers. Binnen deze twee groepen wordt opvallend veel meer gesport in Parera dan in alle 15 buurten gezamenlijk die in de Buurtmonitor onderzocht zijn.

## Vrijtijdsbesteding

In de Buurtmonitor 2009 zijn aan de respondenten vragen gesteld over in welke mate mensen uitgaan, of ze hobby's hebben en of ze vrijwilligerswerk doen. In Parera gaat 68,6% van alle respondenten minstens éénmaal per week uit, uit ontspanningsmotieven. Mannen gaan vaker uit dan vrouwen in Parera, respectievelijk 74,7% van de mannen en 63,3% van de vrouwen gaat minstens éénmaal per week uit. Vrouwen daarentegen zijn iets vaker actief als vrijwilliger. Van alle vrouwelijke respondenten uit Parera die aan de Buurtmonitor 2009 hebben meegedaan doet ruim  $\frac{1}{4}$  (26,5%) vrijwilligerswerk, bij de mannen is dat 21,8%.

## Kerk

De meeste mensen op Curaçao zijn katholiek. Net als elders op het eiland is in Parera ongeveer 80% van de inwoners van Parera aangesloten bij de katholieke kerk.



*Uitgaansgelegenheid*



## 5. Sociaal kapitaal

Met sociaal kapitaal wordt bedoeld op de sociale netwerken en de wederkerigheid van contacten tussen mensen, vrienden, buren maar ook vreemden, alsook het onderlinge vertrouwen dat daaruit voortvloeit. Een van de aspecten van sociaal kapitaal is dus het vertrouwen in de mensen in je omgeving. De mate van vertrouwen is o.a. belangrijk voor de capaciteit van een collectiviteit om aan de verbetering van hun eigen leef- en woonklimaat te werken.

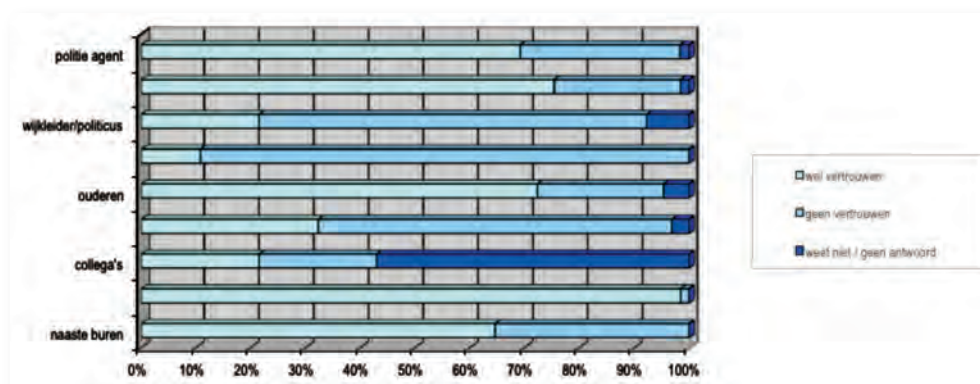
### Vertrouwen

Als indicatoren voor dit vertrouwen worden in de buurtmonitor 4 verschillende soorten vertrouwen gemeten:

1. graad van vertrouwen in “voor het individu belangrijke anderen”, oftewel vertrouwen in mensen zoals je naaste buren, je huisarts en je collega's;
2. graad van vertrouwen in “willekeurige anderen”, oftewel vertrouwen in bijvoorbeeld willekeurige jongelui of ouderen in je omgeving;
3. graad van vertrouwen in “vertegenwoordigers van maatschappelijke instituties” die actief zijn in je omgeving, zoals de wijkleiders, politici, religieuze leiders of een politieagent in de wijk;
4. graad van “algehele vertrouwen in anderen”, oftewel de mate van vertrouwen in alle eerder genoemde categorieën van mensen in de omgeving van de respondent.

In de Buurtmonitor 2009 is aan de respondenten (hoofden van huishoudens) gevraagd of ze vertrouwen hebben in de medemens, waarbij de medemens nader is gespecificeerd als naaste buren, dokter, collega's, jongelui in de wijk, oudere mensen in de wijk, een vreemde aan de deur, een wijkleider/politicus, een religieusleider en een politieagent.

Tabel 11: vertrouwen in de medemens in Parera, Buurtmonitor 2009



Het vertrouwen in de medemens is bij inwoners in Parera niet heel erg groot, met uitzondering van een aantal specifieke groepen. Vooral in hun huisarts hebben de respondenten uit Parera een zeer groot vertrouwen. Naaste buren worden door 1/3 van alle respondenten

niet vertrouwd en jongelui worden slechts door minder dan 1/3 van alle respondenten vertrouwd. Vreemdelingen scoren het slechtst in Parera, minder dan 10% van de respondenten vertrouwt een vreemdeling die aan de deur komt.



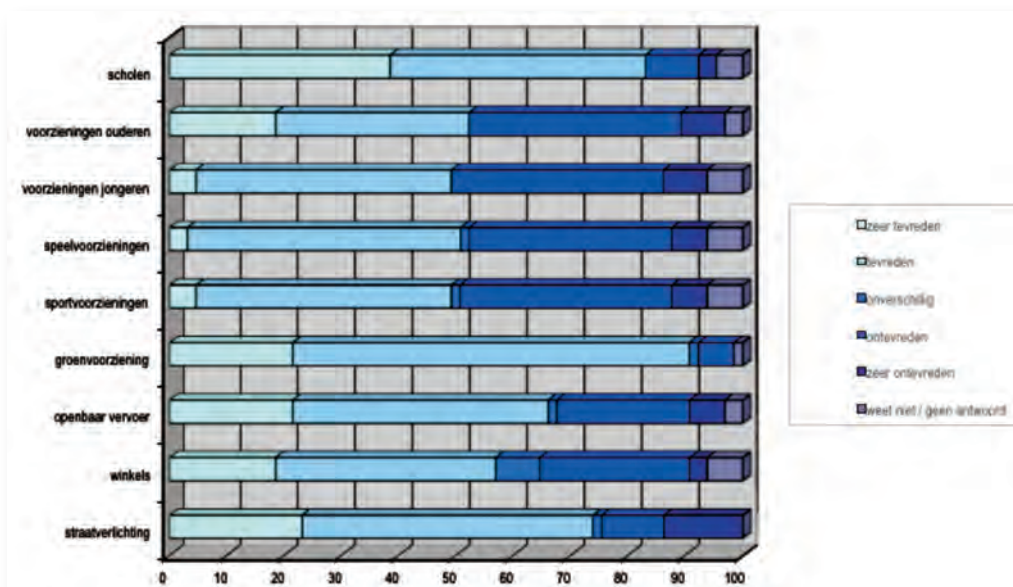
## 6. Leefbaarheid

Leefbaarheid is de door bewoners ervaren kwaliteit met betrekking tot het wonen die bepaald wordt door het aanzicht van de woonomgeving en het gedrag van omwonenden en anderen die in de woonomgeving verkeren. Hierbij kan men streven naar een schoon en veilige wijk, maar ook het investeren in de sociale samenhang en de aanwezigheid van de nodige voorzieningen is hierbij belangrijk.

### Infrastructuur

In Parera is men redelijke tevreden over de infrastructuur en voorzieningen in de wijk.

Tabel 12: tevredenheid infrastructuur en voorzieningen in Parera Buurtmonitor 2009



De uitkomsten van de Buurtmonitor 2009 geven aan dat de inwoners van Parera behoorlijk tevreden zijn over de aanwezigheid van scholen, groenvoorziening en straatverlichting in de buurt. Voor wat betreft voorzieningen voor specifieke doelgroepen zoals kleine kinderen, jongeren en ouderen is ongeveer de helft van de respondenten ook (zeer) tevreden.

### Kwaliteit huisvesting

Vergeleken met andere zones zijn er in Parera relatief veel huurwoningen. In 2001 is in 41,5% van alle woningen in Parera sprake van een huurwoning. Er is sprake van een lichte daling, in 1992 was het cijfer nog 44,8%. Gemiddeld genomen is op Curaçao in zowel 1992 en 2001 iets minder dan 1/3 van alle woningen een huur woning. De Buurtmonitor 2009 laat voor Parera ten opzichte van 2001 wederom een daling van het aantal huurwoningen zien, 38,5% van alle respondenten geeft aan hun huis te huren. De meeste huurwoningen



in Parera (80%) zijn volkswoningen van FKP. De lage huurprijs die gemiddeld betaald wordt voor een huurhuis in Parera heeft hier waarschijnlijk mee te maken. Per maand wordt in 2001 gemiddeld een huurprijs van Naf. 278 betaald voor een huurwoning, eilandelijk is in dat jaar de gemiddelde huurprijs vastgesteld op Naf. 475. De lage huurprijzen in Parera zorgen ervoor dat de inwoners van deze zone in verhouding niet zo'n groot deel van hun inkomen kwijt zijn aan huur, namelijk slechts 7,5%. Dat is het laagste percentage dat tijdens de Census 2001 op Curaçao gemeten is. Feitelijk betekent dat de mensen relatief veel voor andere kostenposten dan huisvesting te besteden hebben. Gemiddeld is een Curaçaose inwoner die huurt in 2001 een tweemaal zo groot gedeelte (15,8%) van zijn inkomen kwijt aan huur, vergeleken met de inwoners in Parera. Qua oppervlakte zijn de huizen in Parera groter dan elders, namelijk 133,8 vierkante meter tegenover een eilandelijk gemiddelde van 125,9 m<sup>2</sup>. Het aantal bewoners per woning ligt daarentegen iets lager, namelijk 2,6 in Parera tegenover 2,9 op heel Curaçao.



*Hoofdgebouw DOW*

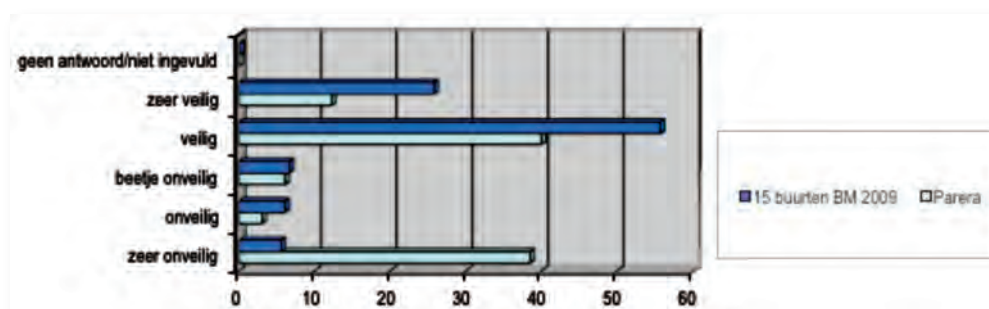


## 7. Veiligheid

Bij vormen van onveiligheid op wijkniveau wordt gedacht aan zaken als overlast van omwonenden, van groepen hangjongeren, maar ook criminaliteit en vandalisme, verkeeroverlast en overlast van drugsgebruikers. Ook situaties waar dreiging van uit gaat kunnen een gevoel van onveiligheid bij wijkbewoners teweeg brengen, zoals bijvoorbeeld weinig verlichting of groepen jongeren die samenscholen.

In de Buurtmonitor 2009 is mensen gevraagd hoe veilig ze zich voelen op de plek waar ze wonen.

Tabel 13.: veiligheidsbeleving bewoners Parera en Curaçao, Buurtmonitor 2009



Veel mensen voelen zich in Parera niet veilig. Opvallend veel respondenten uit de Buurtmonitor (38,5%) hebben aangegeven zich zeer onveilig te voelen. Vergeleken met de andere buurten die aan de Buurtmonitor hebben meegedaan voelen veel minder mensen zich veilig tot zeer veilig.



Ruïne voormalig restaurant [gebouw is in het verleden uitgebrand]

## 8. Gezondheid

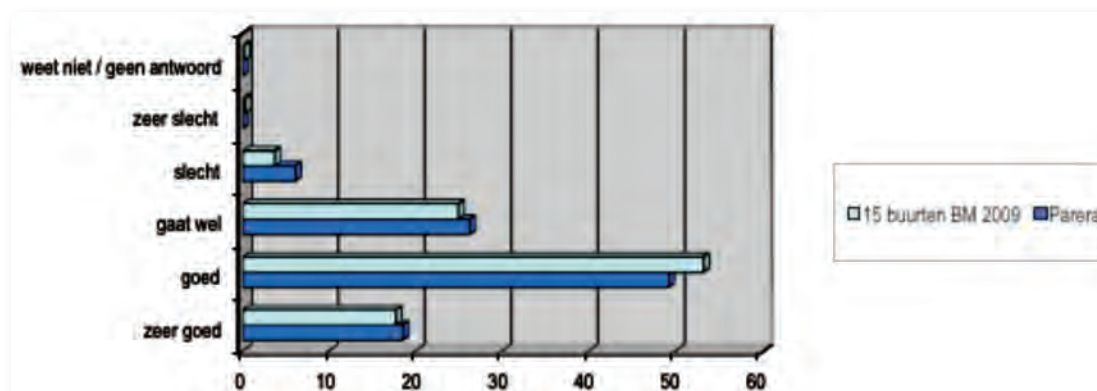
De “gezonde wijken” benadering is gebaseerd op de gedachte dat actieve deelname van de mensen waar het om draait, bijdraagt aan hun persoonlijke ontwikkeling en aan het versterken van beoordeling- en beslissingsvermogens. In achterstandswijken is in het algemeen meer sprake van gemeenschapszin, hetgeen een goede mogelijkheid biedt de sociale norm positief te beïnvloeden.

Gezondheidsverschillen hebben volgens de literatuur te maken met de sociaal-economische positie van mensen, met hun gezondheidscultuur, hun huisvestingssituatie, hun opleidingsniveau en met het wel of niet hebben van werk. Deze verschillende factoren beïnvloeden elkaar, maar het is moeilijk wetenschappelijke bewijzen te vinden voor welke invloedsfactoren het meest van belang zijn.

### Gezondheidsbeleving

In de Buurtmonitor 2009 is aan de hoofden van huishoudens gevraagd hoe ze hun eigen gezondheid beleven.

Tabel 14.: Gezondheidsbeleving bewoners Parera en Curaçao, Buurtmonitor 2009

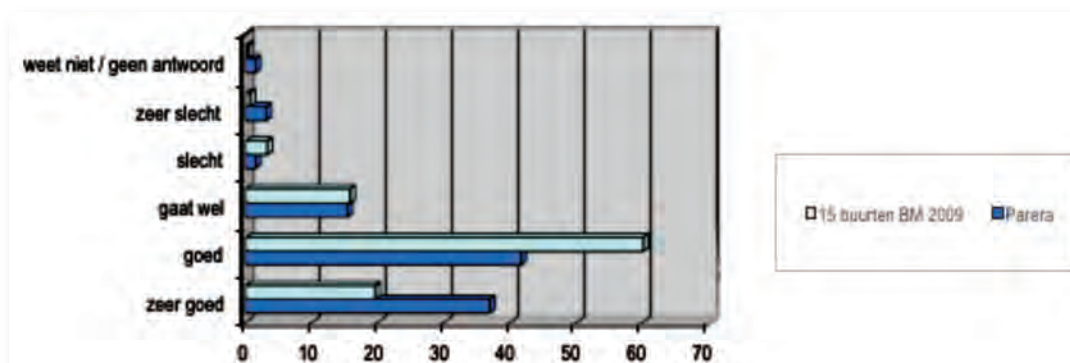


In Parera lijken de bewoners hun gezondheid iets minder goed te beleven dan in andere buurten uit de Buurtmonitor 2009. Ruim 2/3 (67,7%) van de inwoners in Parera beoordeelt zijn eigen gezondheid als (zeer) goed.

### Leefstijl

Iemands leefstijl is mede bepalend voor zijn of haar gezondheid. Eet- en drinkgewoonten en rookgedrag zijn indicatoren voor een meer of mindere gezonde leefstijl. De meeste inwoners van Parera (78,5%) vinden dat ze gezond tot zeer gezond eten. Van alle hoofden van huishoudens in Parera stelt 41,5% dat ze elke dag groente eten en 75,4% geeft aan elke dag te ontbijten. Dat is lager dan het eilandelijk gemiddelde; van alle buurten op Curaçao ontbijt 86,2% volgens de hoofden van huishouden elke dag.

Tabel 15: Beleving mate van gezond eten bewoners Parera en Curaçao, Buurtmonitor 2009

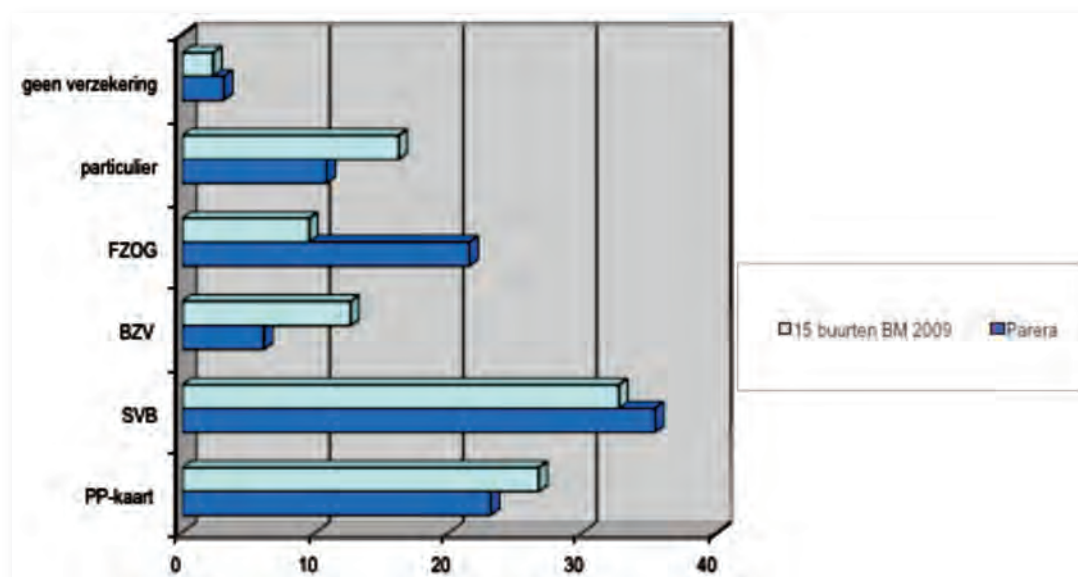


Het meest opvallende verschil zit in het feit dat inwoners van Parera sneller geneigd blijken te zijn hun eigen eetpatronen als zeer gezond te beoordelen, vergeleken met de andere buurten.

Tot slot is in het kader van gezondheidsbeleving gekeken naar het aantal mensen dat rookt en hoeveel ze roken. Van alle respondenten uit Parera geeft 13,8% aan te roken, maar echt zware rokers zijn de respondenten uit Parera niet. Ongeveer 1 op de 10 (11,1%) rokers rookt een pakje of meer per dag, 44,4% van alle rokers rookt minder dan 5 sigaretten per dag.

### Ziektekostenverzekering

Tabel 16.: Overzicht type ziektekostenverzekering bewoners Parera en Curaçao, Buurtmonitor 2009



In Parera zijn ongeveer tweemaal zoveel mensen als gemiddeld in de 15 buurten uit de Buurtmonitor bij FZOG verzekerd. Daarnaast komen particuliere verzekeringen aanmerkelijk minder vaak voor.





*Eetgelegenheden in de zone*





## 9. Sociale kaart

Voor een beschrijving van dit onderdeel is gekeken naar de voorzieningen op wijkniveau, waaronder openbaar vervoer, maar ook de aanwezigheid van verschillende voorzieningen zoals een medisch centrum, bibliotheek, sportfaciliteiten, scholen, winkelveorzieningen, etc

### Voorzieningen

In deze paragraaf wordt een overzicht van voorzieningen gegeven, op te splitsen in de hoofdcategorieën transport, winkels en bedrijven, restaurants en bars, medische en religieuze voorzieningen. Parera heeft zelf nauwelijks voorzieningen, Parera grenst ten noorden aan de stadswijken Scharloo en Punda, waarvan het voor de nodige voorzieningen ook grotendeels afhankelijk is.

Arrarat is qua oppervlakte de grootste buurt binnen deze zone. Karakteristiek voor deze buurt is de aanwezigheid van veel groen, omringd door het binnenwater van het Schottegat. Arrarat kenmerkt zich door een rustiek landschap, grote delen van de buurt zijn niet bebouwd. Er is slechts een zeer beperkt aantal woonpanden aanwezig.

In een hoog gelegen vestigingswerk op een heuvel, die een historische betekenis heeft, is het zogeheten Fort Nassau Restaurant gevestigd. Aan de voet van dit fort, langs de Fort Nassauweg, treft men een “Pos di Pia”, een historische put die tegenwoordig dienst doet als toeristische attractie. Tegenover de “Pos di Pia”, ten westen van de Fort Nassauweg aan de waterkant bij de Annabaai ligt het kantoorgebouw van Curacao Ports Authority. De Fort Nassauweg loopt door tot aan de John B. Gorsiraweg. In het gebied tussen deze verkeersverbinding en de Presidente Romulo Betancourt Bulevar (het tracee van Julianabrug), zijn alleen maar kantoorgebouwen te vinden: van consultant Deloitte, van de afdeling Personeelszaken van Land Curacao, Offshore banking van Fortis, Mees Pierson, Intertrust, Telecuracao, een kantoor van het Venezolaanse consulaat en daarnaast is een leegstaand bedrijfspand gelegen.

In het gebied ten noord-oosten van de Fort Nassauweg/ John B. Gorsiraweg tot aan het Schottegat (water)

““Bon Bini na ‘Pos di Pia di Fort Nassau”

A koba i konstruí e pos di pia na Fort Nassau tempu ku a konstruí Fort Nassau, el keda kla na 1796.

E awa di pos tabata pa e militar nan di Fort Nassau i tambe tabata bende e awa ku barku nan ku tabata drenta haf di Kòrsou. E hospital den serkania tambe ta depende di e awa di e pos di pia.

Ta John Rudolf Lauffer, direktor di West Indische Compagnie (WIC), a duna òrdu pa konstrukshon di e pos di pia. Laufer a nase 7 novèmber di aña 1752 i el a muri 14 februari 1795.

E pos di pia ta traha di klenku I blòki di koral, e ta un di e monumentonan mas mihó mantené di Kòrsou i e ta un di e poko posnan di pia ku a sobra riba nos isla.

E nòmber pos di pia a originá pa motibu ku e pos ta kobá di tal forma ku hendenan den serkania por kana yega na e awa i tambe bestianan (kabritu, karne, baka) por bebe awa. A konstruí e pos di pai di Fort Nassau ku trapi i mester a baha e trapi pa bai kwe awa.”

*Tekst CTB, Ofisina di Turismo di Kòrsou*

bevinden zich allerlei haven gelieerde functies, zoals Caribbean Handling & Commerce NV (CHC), CFS Cargo, Antillean Scrap Co. NV, International Harbour, Civil Contractor (IHCC), Janssen de Jong Caribbean, Curaçao Wegenbouw Maatschappij (CWM) Infrastructure, Eigen Woning Plan Caribbean, HCCC Harbour & Civil, Janssen de Jong Projectdevelopment, opslagplaats Plastico Danella, Kompania Tou Korsou (KTK), De Ruyter training & consultancy en Balbrist Co.

Overige niet haven gelieerde functies betreffen: Design House Tiles & Utilities, Parera Business Center, Firgos NV, Amicorp NV, het kantoorgebouw van Ara Hill Top, Stichting Kadaster en Loyens & Loeff Tax lawyers advisers bij landhuis Arrarat.

Afwijkend van de eerdergenoemde havengelieerde functies bevindt zich in dit gebied een bewaarplaats van Servisio di Kontrol i Seguridat (SKS) aan een zijweg van Fort Nassauweg richting havengebied. Deze bewaarplaats is “Den Kura” genaamd en wordt gebruikt voor de in bewaringstelling van motorijtuigen waarvan de bestuurders een verkeersovertreding hebben begaan en die door betrokken autoriteiten (SKS of politie) in beslag zijn genomen. Niet afgehaalde voertuigen worden na verloop van tijd afgegeven en gecrusht in het nabij gelegen bedrijf Antillean Scrap Co. NV, die zorgdraagt voor verscheping en verkoop van gecrusht metaalafval naar het buitenland.



Aan de zuidkant van het brugtracee Presidente Romulo Betancourt Bulevar, zijn, naast enkele woonpanden, overwegend kantoorpanden terug te vinden langs de Arraratweg: U.S. Consulate General, Ennia, National Investment Bank (N.A.) NV, Parman International BV en Energy EquipmentInternational LTD.

Naast Arrarat is een kleine buurt die Arraratwijk wordt genoemd. In deze relatief zeer kleine

buurt zijn naast wonen nauwelijks bijzondere functies aanwezig. Eén uitzondering daarop vormt de kinderopvangvoorziening Casa Cuna Berg Altena Mercedes Winkel. Aan het begin van de Kaya Gutierrez i Gerardina, komend vanaf het brugtracee, ligt een kerkhof van de familie Perret-Gentil waar oude historische grafkelders voorkomen.



Het wijkgedeelte Parera heeft helemaal geen woonfunctie, er is enkel een diversiteit aan functies aanwezig, zoals overheidsdiensten, havengeliëerde functies en enkele detailhandelzaken c.q. horeca gelegenheden zijn er te vinden in deze buurt.

De havengeliëerde en opslagfuncties in Parera, betreffen: Curacao Marine The Boatyard & Marine Budget en Marquis Agencies NV & Doro. Daarnaast zijn er detailhandelzaken & horecagelegenheden in Parera, betreffende: Mano's Snack, Super Car & Truck Rental, Van Otterdijk Bestratingen Korsou, Wiltracto NV sales aluminium windows & doors, Casa Viva meubel & Giftshop, Rodeo House and Ribs Restaurant, Seven 10 Bar & Grill, Parera Snack Center, gasolinestation Parera, Copymiri NV, Sentro di Servizio Tiara Air, Air Care sales air-codetioning, een nummerkantoor van Joe Black aan Presidente Romulo Betancourt Bulevar, Masterdive, Xtermiland & Cooltech, Roof Center, Radioshack, Automotive Enterprises, Tres Networks, Atlas Insurance.



*Eetgelegenheid in de zone*



---

De overheidsdiensten die op dit moment in Parera gevestigd zijn zijn: Dienst Openbare Werken gevestigd bij Landhuis Parera z/n, Afdeling Openbaar Vervoer (verhuist binnenkort naar het voormalige pand van Secretariaat Stadsvernieuwing op Parera), Servisio Veterinario, Selikor NV, “Fundashon Lei pa Tur” een zaakwaarnemerskantoor van Van Ierland en Bouwkundig & Civiel Laboratorium (afgekort: Bouwlab) NV aan Nightingaleweg Medische- en hulpdiensten en utiliteiten, betreffen: Klinika Veterinaria, Dierenasiel, Dierenhotel en Rode Kruis Curaçao.

In de buurt Baai Macola is een aantal diensten van de Nederlandse Rijksoverheid gehuisvest, dat verantwoordelijk is voor de uitoefening van koninkrijksaangelegenheden op lokaal niveau ten behoeve van Land Curaçao. Het betreft: Koninklijke Marine & Defensie, Marinebasis Parera, Marine Luchtvaartdienst (MLD) en Kustwacht Land Curacao & Aruba. Zeker de helft van de bestaande grondgebied van Baai Macola is in gebruik voor de uitoefening van deze functies.



*Klinika Veterinaria*

De omgeving van Baai Macola is open met groen, kent geen bebouwingsverdichting en heeft interessante woonlocaties aan zee. De aanwezigheid van woonpanden in Baai Macola is tot nu toe wel beperkt gebleven. Tot slot is er een tweetal andersoortige functies in Baai Macola: Cinco Restaurant & Nightclub en het bouwbedrijf Betonbouw BV. In het gebied aan zee is nog een ruïne te vinden van een vroeger beroemde eetgelegenheid, die jaren geleden is uitgebrand.





## Sociale Kaart

In de volgende tabel wordt een overzicht gegeven van organisaties en instellingen die in Parera gehuisvest zijn. De organisaties zijn geordend in 5 categorieën: wonen, werken, weten, welzijn en zorg.

*Tabel 17: overzicht Sociale Kaart in Parera*

Categorie	Omschrijving	Informatie
<b>Weten</b>	naam organisatie	Scholengemeenschap Parera
	adres organisatie	Nieuwe Pareraweg z/n
	tel. organisatie	4653252
	contactpersoon	
	omschrijving	VSBO school vallend onder de Dienst Openbare Scholen
<b>Welzijn</b>	naam organisatie	Fundashon Lei pa Tur
	adres organisatie	Fokkerweg 7
	tel. organisatie	4618377
	contactpersoon	
	omschrijving	Biedt gratis juridische steun aan minder vermogenden
<b>Zorg</b>	naam organisatie	Stichting Dierenbescherming / Dierenasiel
	adres organisatie	Abattoirweg 7
	tel. organisatie	4654300 / 4650233
	contactpersoon	
	omschrijving	Organisatie voor die dieren opvang en beschermt
	naam organisatie	Rode Kruis
	adres organisatie	Fokkerweg 5
	tel. organisatie	4614644
	contactpersoon	
	omschrijving	Organisatie die hulp verleent in noodsituaties en trainingen organiseert



*Krus Kora*

---

## 10. Wijkontwikkelingen

### Actuele ontwikkelingen

In opdracht van SONA wordt op dit moment (september 2011) een infrastructureel project voor de verbetering van de infrastructuur in de buurten Parerawijk/Coco, Nieuw Nederland en de Oranjestraat uitgevoerd. Deze werkzaamheden zijn in januari 2011 gestart, zullen in totaal 18 maanden in beslag nemen en dus rond juli 2012 uiterlijk worden afgerond. Behalve de vernieuwing van de bestrating wordt er op enkele plaatsen ook nieuwe riolering aangelegd en worden werkzaamheden verricht ten behoeve van een verbeterde hemelwaterafvoer en zullen enkele pleinen opnieuw worden ingericht met o.a. recreatiemogelijkheden voor kinderen en volwassenen. Dit infrastructurele project wordt gefinancierd met fondsen van de Europese Unie. De totale projectfinanciering bedraagt ca. 10 miljoen Antilliaanse guldens.

Een andere belangrijke ontwikkeling die ook Parera aangaat is de nieuwe input van integrale wijkaanpak. In juni 2011 werd in de wijk Scharloo de aftrap gegeven van Plan Nashonal pa Desaroyá Barrio (PNDB). Parerawijk is één van de 15 prioriteitsbuurten voor 2012. Mede ter voorbereiding hierop is op 24 juni 2011 een bewonersbijeenkomst georganiseerd. De bedoeling van deze bijeenkomst was om samen met de aanwezigen drie speerpunten of aandachtsgebieden vast te stellen van grootste behoeftes die de wijk heeft.

### Problemen / behoeftes

In de gesprekken met de bewoners van Parera zijn diverse specifieke problemen en behoeftes naar voren gekomen:

- *Infrastructuur, leefbaarheid en woningen*  
De staat van onderhoud van sommige huizen is ronduit slecht. Sommige huizen leveren direct gevaar op, er is leegstand en er komen veel lekkages in huizen voor. De straatverlichting laat te wensen over.

In Parera zijn woningen in eigendom en sociale volkswoningen. De instroom van buitenlanders is groot. Er is sprake van armoede, er zijn diverse casussen bekend waarbij de water en elektriciteitstoevoer is afgesloten.

De uitvoering van het EU-project waarbij riolering wordt aangelegd levert op dit moment een behoorlijke overlast voor de buurtbewoners op.

De bewoners van Parera maken op dit moment gebruik van het buurtcentrum te Pietermaai. Ze willen echter graag een eigen buurtcentrum.

Er zijn geen faciliteiten voor kinderen in Parera, kinderen spelen vooral op straat.

- 
- *Veiligheid*  
Er is behoefte aan het plaatsen van verkeersdrempels als snelheidsremmende maatregel en om de veiligheid op straat te doen toenemen. Door enkele straten lopen in de avonden wordt als gevaarlijk ervaren. Meer politiecontrole is wenselijk.
  - *Onderwijs en educatie*  
Parera zou graag in het traject van de bibliobus opgenomen worden.
  - Voor zowel de doelgroep jongeren als ouderen is meer begeleiding gewenst.

### **Helden / Baluartenan**

Parera heeft diverse goede honkballers voortgebracht, die hun sporen hebben verdiend in de hoogste honkbalklasse, zoals Nelson Castillo, Glen Felida en Mercel Felipi, die bij de bekende honkbalclub “Wild Cats” hebben gespeeld. Darwin Brooks, een bekende werper die in rivaliserende honkclub “Royal Skorpions” speelde, is eveneens afkomstig van Parera. Ook voor the Little League heeft Parera wat betekend, Rudolf Mercera is één van de eerste jeugdspelers van Curaçao die aan een wereldkampioenschap heeft meegedaan. Andere jeugdspelers waren Rignald Castillo en Nato Anastagasti.

Een andere baluarte is Elsa Martijn, een actieve buurtbewoner die zich op allerlei manieren voor de wijk heeft ingezet.



## Bijlage 1: Profiel van zone Parera

	Curaçao 1992 Census CBS	Curaçao 2001 Census CBS	Parera 1992 Census CBS	Parera 2001 Census CBS	Parera 2009 Buurt- monitor
Bevolking	<b>144097</b>	<b>130627</b>	<b>365</b>	<b>268</b>	
Sexratio *	<b>111</b>	<b>116</b>	<b>120</b>	<b>108</b>	<b>113</b>
Jongeren % (0-14 jaar)	<b>25,9</b>	<b>23,6</b>	<b>16</b>	<b>21</b>	<b>15.1</b>
Personen % (15-65 jaar)	<b>66</b>	<b>23.6</b>	<b>72</b>	<b>63</b>	<b>62.2</b>
Ouderen % (65-plussers)	<b>8,1</b>	<b>10,8</b>	<b>12</b>	<b>16</b>	<b>22.7</b>
Katholieken %	<b>81.3</b>	<b>80.1</b>	<b>81</b>	<b>79</b>	
Onkerkelijk %	<b>5,1</b>	<b>4,6</b>	<b>5.8</b>	<b>7.5</b>	
Papiamentstalige Huishoudens %	<b>83,3</b>	<b>80,8</b>	<b>77</b>	<b>78</b>	
Allochtonen %	<b>12,5</b>	<b>15,8</b>	<b>20</b>	<b>18.3</b>	
Vertrekplannen %		<b>6,2</b>		<b>12.5</b>	
Tienermoeders (15-19jr) %	<b>7,0</b>	<b>7,3</b>		<b>9.1</b>	<b>12.5</b>
Schoolparticipatie 15-19 jaar %	<b>72,5</b>	<b>81,5</b>	<b>68.2</b>	<b>61.6</b>	
Schoolparticipatie 0-3 jaar %	<b>35,2</b>	<b>42,4</b>	<b>39.1</b>	<b>77.8</b>	
13-14-15 jaar op basisschool %	<b>26,2</b>	<b>19,2</b>			
Hoog opgeleid/ 100 laag opgeleid **	<b>23,1</b>	<b>38,3</b>	<b>31.5</b>	<b>30</b>	
Dropout %	<b>45,3</b>	<b>45,2</b>	<b>40</b>		
Analfabeten %	<b>3,9</b>	<b>3,6</b>	<b>4.2</b>	<b>5.6</b>	
Schoolbussers %	<b>11,4</b>	<b>12,4</b>	<b>2.3</b>	<b>3.9</b>	
Gem. inkomen werkende	<b>2273</b>	<b>2646</b>	<b>3266</b>	<b>2592</b>	
Gem. huishoudinkomen	<b>3451</b>	<b>3701</b>	<b>4918</b>	<b>3293</b>	
Werkloos %	<b>16,9</b>	<b>15,8</b>	<b>9.2</b>	<b>17.5</b>	
Jeugdwerkloosheid %	<b>32,7</b>	<b>33,7</b>	<b>28</b>		
Langdurig werkloos		<b>49,1</b>		<b>50</b>	
Economische afhankelijkheid	<b>179</b>	<b>182</b>	<b>155</b>	<b>119</b>	

\* Aantal vrouwen op 100 mannen

\*\* Aantal hoog opgeleiden personen per 100 laag opgeleide personen

---

## Bijlage 2: Geraadpleegde informanten

Dit buurtprofiel is tot stand gekomen dankzij de inzet en waardevolle bijdrage van velen. Speciale dank gaat uit naar de wijkvertegenwoordigers en alle bewoners die tijdens verschillende bijeenkomsten zeer veel informatie hebben aangeleverd:

- alle betrokken bewoners van Parera (“konsolta ku bario”)
- dhr. Frensel Mingeel
- mw. Sonaida van Dinther
- mw. Elsa Martijn
- dhr. Otti Augusta (Plataforma Punda)
- dhr. Ciro Salsedo (Plataforma Punda)
- dhr. Chuni Curiel (Plataforma Punda)

## Bijlage 3: Literatuurlijst

Brenneker, P. (1969-1975) *Sambumbu: volkskunde van Curaçao, Aruba en Bonaire*. Curaçao 1969-1975, Volume 1-10

Centraal Bureau voor de Statistiek (2002), *Censusatlas 2001, Curacao*, Nederlandse Antillen

Centraal Bureau voor de Statistiek (2010), *Resultaten Arbeidskrachtenonderzoek Curacao 2009*, Curacao

Dienst Cultuur en Educatie (1994), *Nieuw beleid: Project wijkbeheer en vernieuwing*, Curacao

Dienst Cultuur en Educatie (2000), *Samenwerken aan Integrale Wijkaanpak*, Curaçao

Dienst Ruimtelijk Ordening en Verkeer (DROV) en Luthana Trinidad (1998), *Leefbaarheid Cornet, Monte Verde e.o.*, Curaçao

Directie Cultureel Educatieve Zaken (KEZ) / Eilandgebied Curaçao (1996) *Cultureel Educatief Wijkbeleid Curacao 1997-2000*, Curacao

Federatie Antilliaanse Jeugdzorg (2003), *Ruimte voor de jeugd; een inventarisatie onderzoek naar bestaande faciliteiten voor kinderen en jongeren in verschillende wijken van Curaçao*, Curaçao

Federatie Antilliaanse Jeugdzorg (2005), *Hóben aktivo, foko di positivismo, aktivitat pa hubentut den bario; een pilotprogramma naschoolse activiteiten voor jongeren op Curaçao*

---

Federatie Antilliaanse Jeugdzorg (2010), *Jong & Moeder. Een inventariserend onderzoek naar de situatie van tienermoeders op de Nederlandse Antillen*, FAJ in samenwerking met SIFMA, in opdracht van Samenwerkende Fondsen Aruba en Nederlandse Antillen, Curaçao/ Sint Maarten

Fundashon Era Nobo (2005), *Trabou di bario; werkplan buurtwerk, samenlevingsopbouw, sociaal-cultureel en pedagogisch werk en armoedebestrijding*, Curaçao

Gill, R. (1999), *Een Eeuw Architectuur op Curaçao. De architectuur en stedenbouw van de twintigste eeuw op Curaçao*. Curaçao

Grupo di trabou IPK/ UNA (1993), *Kultura, base pa desaroyo propio di Korsou. Nota di diskushon pa e seminario 20-21 di mart 1993*, Curaçao

Inspectie Ontwikkelingssamenwerking te Velde (IOV) (1990), *Volkshuisvesting Curaçao; een evaluatie van het huisvestingsprogramma van de Fundashon Kas Popular (FKP), 1979 – 1989*, Curaçao

Josefa, K. (2007), Maandag 6 november 1976. *De geschiedenis van de val van de Julianabrug*, Curaçao

Kultura propio (1996), *Barionan, base pa un nashon*, Curaçao

Leue, H. (1993), *Hende ta sostenè lok'e e mes a yuda krea!*, Curaçao

Martina, C. (1995), *Buurtcentrum een van de mechanismen voor de ontwikkeling van de buurtbewoners*, Curaçao

Newton, M. (1990), *Architektuur en bouwwijze van het Curaçaose landhuis*. Werkgroep Restauratie, Delft/ Den Haag

Projectteam wijkverbetering (1980), *projectdossier wijkverbetering in Monte Verde, Coronet, Parera en omgeving*, Curaçao

Wallée, M. (2010), *Mapa Kultural di Kòrsou*, Het Startbureau Foundation, Curaçao

---

## Colofon

### Buurtprofiel Parera

**Teksten:**

Indigo Blue consult

**In opdracht van:**

Ministerie SOAW

**Foto's:**

Tysa Photography

**Grafische vormgeving:**

Ariadne Faries

**Print/Distributie:**

Ministerie SOAW

**Informatie:**

Ministerie SOAW

Sector Familie en Jeugd

Apna gebouw 5e verdieping

Tel: 466 93 43



MINISTERIE VAN  
**SOCIALE ONTWIKKELING, ARBEID  
EN WELZIJN**