


Buurtprofiel *Piscadera Baai*


Een beeld van de zone Piscadera baai te Curaçao



Buurtprofiel Piscadera Baai

Anno 2011

Een beeld van de zone Piscadera Baai te Curaçao 2011



MINISTERIE VAN
**SOCIALE ONTWIKKELING, ARBEID
EN WELZIJN**

Voorwoord:

Het buurtprofiel Piscadera Baai heeft als doel inzicht te bieden in het ontstaan van de wijken, specifiek de wijk Veeris, de huidige situatie en de ontwikkelingen in de wijk Veeris. Met de realisatie van dit buurtprofiel wil het Ministerie van Sociale Ontwikkeling, Arbeid & Welzijn zijn bijdrage leveren aan een geïntegreerde wijkaanpak voor Curaçao. Dit door kennis over de wijken te genereren en te ontsluiten en deze op een zodanige manier te presenteren dat de betrokkenen in de wijk en belanghebbenden dan ook de werkelijke behoeften van de wijk kunnen vaststellen en gerichte acties ondernomen kunnen worden. De buurtprofielen hebben als ondertitel meegekregen:

Si mi sa mi pasado i mi presente mi por skohe mi futuro!

Door het verleden te kennen en het heden in kaart te brengen kunnen we onze toekomst gericht bepalen.

Wij hopen dat een ieder die geïnteresseerd is in deze zone baat zal hebben bij dit buurtprofiel.

Inhoudsopgave:

Inleiding

- 1. Geografische positionering**
- 2. Historische ontwikkeling**
- 3. Demografische kenmerken**
 - 3.1. Aantal inwoners
 - 3.2. Leeftijdsopbouw
 - 3.3. Man-vrouw verdeling
 - 3.4. Land van oorsprong bewoners
 - 3.5. Religie
- 4. Sociaal economische kenmerken**
 - 4.1. Samenstelling huishoudens
 - 4.2. Inkomensverdeling
 - 4.3. Opleidingsniveau
 - 4.4. Arbeidsparticipatie
 - 4.5. Tienermoederschap
- 5. Sociale participatie**
 - 5.1. Onderwijs
 - 5.2. Sport
 - 5.3. Vrije tijdsbesteding
 - 5.4. Uitgaansleven
 - 5.5. Vrijwilligerswerk
- 6. Leefbaarheid**
 - 6.1. Leefklimaat
 - 6.2. Sociaal kapitaal
 - 6.3. Huisvesting
 - 6.4. Infrastructuur
 - 6.5. Transport
 - 6.6. Veiligheid
 - 6.7. Gezondheid
- 7. Sociale kaart**
 - 7.1. Voorzieningen
 - 7.2. Faciliteiten

-
- 8. **Wijkontwikkeling**
 - 8.1. Wijkprofiel
 - 8.2. Stand van zaken
 - 8.3. Wensen en behoeften



Inleiding:

Het buurtprofiel is een initiatief van het voormalig Sociaal Kennis Centrum (SKC). Het project is gestart als kwalitatief deelonderzoek van de buurtmonitor.

Al tijdens de informatiebijeenkomsten met de wijkvertegenwoordigers is de noodzaak gebleken om een totaalbeeld van de wijk vast te leggen in een wijk- c.q. buurtprofiel. In een dergelijk buurtprofiel worden de objectieve en subjectieve data naast elkaar gezet en met elkaar in verbinding gebracht. Het gaat er dan met name om te kijken naar bepaalde opvallende ontwikkelingen in de wijken en de verklaring die daarvoor gegeven wordt door de mensen zelf.

Het buurtprofiel biedt ook andere voordelen namelijk een optimaal inzicht in de wijkstructuur draagt ook bij tot gerichte actie en uiteindelijk tot een daling van de armoede in de wijken. Het gaat om de werkelijke behoefte van de wijk vast te stellen. Het project beoogt dan ook om samen met de wijk op basis van een brede bevraging de behoeften en problemen in kaart te brengen en gezamenlijk mogelijke oplossingen te formuleren. Hier kunnen dan naast de sterke en zwakke punten duidelijke doelstellingen uit voort komen die dienen als leidraad voor de wijkgerichte integrale aanpak.

Gesteld moet worden dat de schrijvers van de buurtprofielen in deze periode te kampen hebben gehad met een aantal methodologische beperkingen.

In tegenstelling tot eerder ontwikkelde buurtprofielen hadden de onderzoekers in deze periode niet de volledige beschikking over onderzoeksgegevens over zaken zoals historische ontwikkeling, sociale participatie en leefbaarheid. Ook de informatie verkregen via sleutelinformanten bleek niet altijd even volledig te zijn. Informatie via desk-research was ook niet altijd voor handen.

Om deze redenen is gekozen voor een werkwijze waarbij desk research gecombineerd werd met informatie van sleutelinformanten en observaties in de zone/buurt. Indien er sprake was van een buurt die zekere overeenkomsten vertoonde met buurten van bijvoorbeeld het buurtmonitoronderzoek van 2007 werd ook deze informatie bij de beschrijving meegenomen om zodoende bij benadering bepaalde aspecten van de buurt uit te kunnen werken.

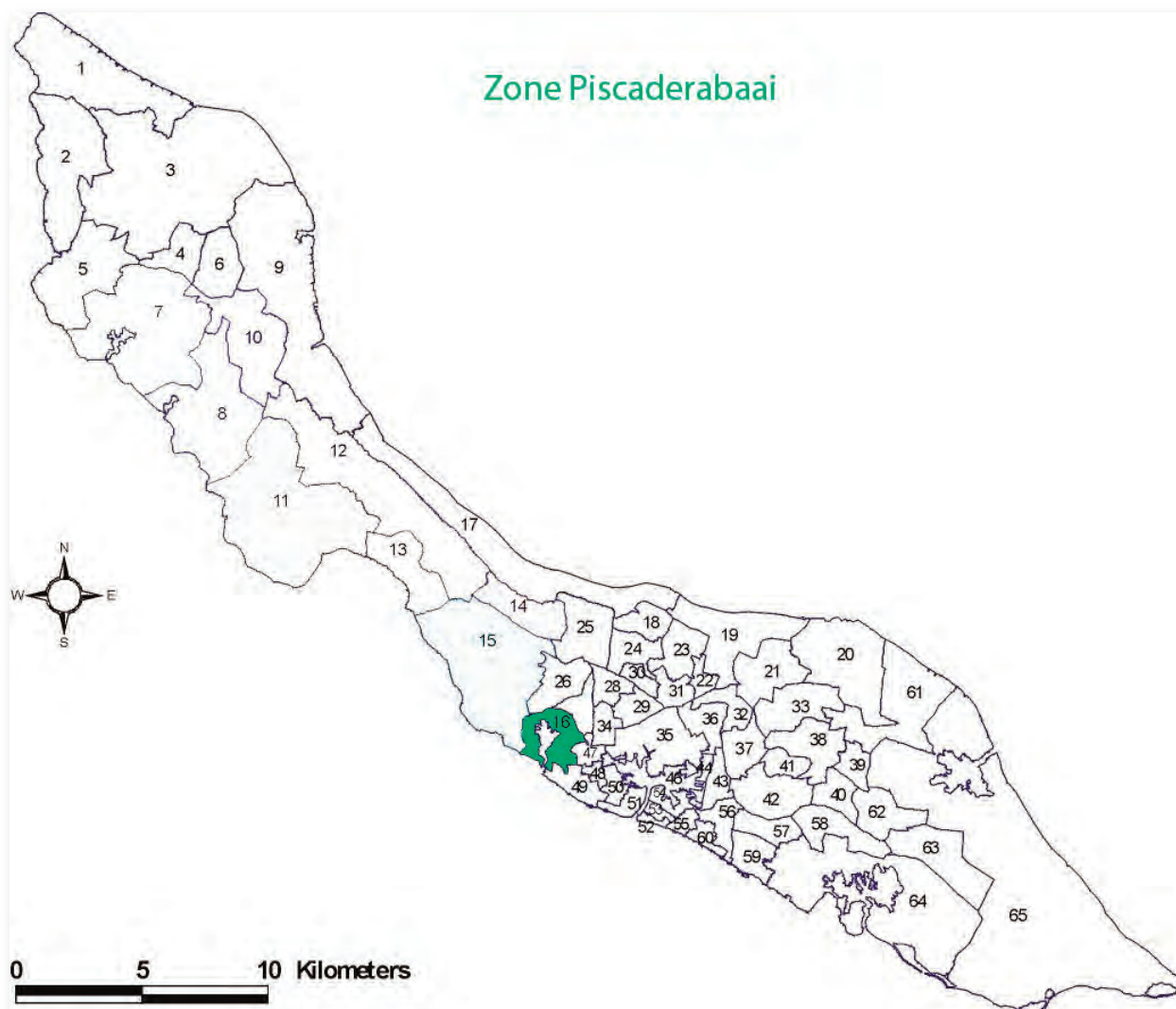
Tot slot moet opgemerkt worden dat bepaalde zones/buurten nu al een ander profiel vertonen in vergelijking met hetgeen de cijfers van de volkstellingen van 1992 en 2001 aangeven. Zeer waarschijnlijk zal dit bevestigd worden door de definitieve cijfers van de volkstelling van 2011.

1. Geografische positionering van de zone Piscadera Baai

Buurt: Piscadera Baai

Zone: 16

Code: 4501



Deze zone omvat alleen de wijk **Veeris** en is gelegen in het gebied tussen de Veerisberg en de Zwarte Berg en grenst aan de wijken Charo en Wishi en aan zee de Piscaderabaai.

De straten en wegen die in deze zone voorkomen zijn: de Veerisweg, Galvanistraat, Graham Bellstraat, Ohmstraat, Voltastraat, Amperestraat, E.E.G. Weg, Simon Stevinstraat, Edisonstraat, Marconistraat, Rutherfordstraat, Rontgenstraat, Faradaystraat, Daimariweg. Verder plantage Raphael, plantage Klein Piscadera en plantage Klein Hofje.

2. Historische Ontwikkeling

De zone Piscadera Baai heeft een oppervlakte van 3,62 km². De totale bevolking was in het jaar 1992: 993 en in het jaar 2001: 918. Dit betekent een afname van 7,6%.

Het ontstaan van de zone

Het prille begin van de ontwikkeling van de zone Piscadera Baai dient gezocht te worden in het plantagebedrijf dat in het derde kwartaal van de 17de eeuw opgang kwam op Curaçao. Hier immers vormden zich de eerste woonkernen buiten Willemstad, na de ontdekking van het eiland in 1499.

De wijk Veeris die in feite de zone Piscaderabaai uitmaakt, heeft haar naam te danken aan Anton Veeris, de eerste eigenaar van Plantage Veeris. Andere namen die de plantage in de loop der tijden heeft gehad zijn: Vers, Union en Drie Gebroeders. Deze laatste naam heeft natuurlijk te maken met de Drie Gebroeders Bergen (Veerisberg, Jack Evertzberg en de Seru Pretu) die typerend zijn voor het landschap van de zone. Het huidige landhuis dat waarschijnlijk in het begin van de 19de eeuw is gebouwd, is nog steeds bewoond en in goede staat.

In 1888 was districtmeester Eskildsen eigenaar van de plantage, die in die tijd een tamelijk grote veestapel had en als voorbeeld gold voor een winstgevend veeteeltbedrijf. Rond 1900 was er ook sprake van een bescheiden sisalcultuur, die echter weinig heeft opgebracht.

Twee andere plantages die van belang zijn geweest in de eerste ontwikkelingsfase van de zone zijn: Plantage Raphaël en Plantage Klein Piscadera. Ook plantage Raphael was bekend om haar grote veestapel. In 1852 werd begonnen met het branden van kalk in een kalkhoven die de jaren daarvoor was gebouwd. Overigens, zonder daadwerkelijk succes. In september 1978 bracht een windhoos, die dwars door Veeris raasde grote schade aan het toen al in verval geraakte landhuis.

Plantage Klein Piscadera, ook Weltevreden genaamd, is nooit echt van groot belang geweest. In de tweede helft van de 19de eeuw, was er een bescheiden veestapel en een even bescheiden landbouwteelt. Van oudsher is echter sprake geweest van een weelderige mangohof. Misschien heeft de derde naam 'Tropenweelde' van de plantage, hiermee te maken. Met grote waarschijnlijkheid heeft de naam van de zone Piscaderabaai te maken met het feit dat de plaatselijke baai vroeger een belangrijke visplaats vormde voor de eerste wijkbewoners. De inhoudelijkheid van het woord 'Piscadera' heeft namelijk direct te maken met visserij en verkoop van vis. Het ligt in de lijn der logica dat de benaming Plantage Klein Piscadera hiervan is afgeleid.

Op de plaats waar nu Carmabi en Hilton hotel gelegen zijn, was vroeger een fort gevestigd dat in de 17e en 18e eeuw diende ter verdediging van het eiland. Overblijfselen van dit fort zijn nog steeds te bezichtigen achter dit hotel.

Aangenomen kan worden dat de eerste bewoners van de wijk na de afschaffing van de slavernij oorspronkelijk van landbouw en veeteelt geleefd hebben, zoals de meeste van de wijken in dit deel van het eiland. Gezien de ligging van de zone dicht bij zee, zal ook de

visserij hier deel van hebben uitgemaakt.



Modernisering

Modernisering en verdere wijkontwikkeling vindt plaats in de jaren na de vestiging van de Shell (1930-1950) door vestiging van werknemers van dit bedrijf in deze buurt. Een ontwikkeling die in deze periode kenmerkend was voor de zones gelegen rondom de olie-raffinaderij. Naast deze categorie wijkbewoners zien we in deze periode ook de vestiging van personen van Libanese afkomst, vooral kleine zakenlieden in een deel van de wijk.

In de jaren zestig wordt de wijk Veeris in tweeën gesplitst door de anleg van een hoofdweg vanaf Otrabanda in de richting van de Airport en Bándabou.

De periode na de jaren '70 laat een verdere, weliswaar niet gestructureerde groei zien van de wijk onder andere door de bouw van allerlei typen woningen, terwijl de asfaltering van de wegen achterwege bleef. Dit wordt in de periode na 2000 structureel aangepakt zodat op dit moment een groot deel van de wegen in Veeris geasfalteerd zijn. Wel is de straatverlichting altijd een probleem gebleven.

Het gedeelte van de zone Piscadera Baai dat aan zee grenst schijnt zich goed te lenen voor het bouwen van luxe resortwoningen met zeezicht. Dit resulteert in de jaren 2000 in resortbouw dat geen enkele consequentie met zich meebrengt voor de wijkontwikkeling an sich, aangezien het autonome wooneenheden betreft met bewoners die geen enkele band hebben met de wijk of wijkbewoners.

Afgezien van deze ontwikkeling valt het niet te voorzien dat in de naaste toekomst de zone Piscadera Baai enige noemenswaardige veranderingen zal ondergaan qua groei.



3. Demografische kenmerken

Het demografisch profiel van de wijk geeft een cijfermatig inzicht in het aantal inwoners, de leeftijdsopbouw, de sexratio, het land van oorsprong en de religie van de bewoners.

3.1. Aantal inwoners

De zone Piscadera Baai heeft een oppervlakte van 3,62 km². In 2001 woonden er in deze zone, volgens de CBS-volksstelling, een aantal van 918 mensen. De bevolkingsdichtheid in 2001 is dan 254 inwoners per km². Dit is vrij laag in vergelijking tot de meeste andere zones van Curaçao. De bevolking van Curaçao is in de periode 1992-2001 gedaald met een gemiddelde van 9.3%. Ook in de zone Piscadera Baai was er in deze periode een daling, maar slechts met 7.6%.

3.2. Leeftijdsopbouw

Curaçao kent al enkele jaren een proces waarbij het aandeel personen jonger dan 15 jaar aan het afnemen is ("ontgroening") en daartegenover een proces waarbij het aandeel van personen van 65 jaar en ouder aan het toenemen is ("vergrijzing"). Dit geldt ook voor de wijk Veeris.

Relatieve leeftijdsverdeling Piscadera Baai in vergelijking tot Curaçao

		Census	Census
		1992	2001
0 – 14 jr	Piscadera Baai	27,0	26,0
	Curaçao	25,9	23,6
16 – 65 jr	Piscadera Baai	64,0	62,0
	Curaçao	66,0	65,6
65 + jr	Piscadera Baai	9,0	12,0
	Curaçao	8,1%	10,8

Het percentage jongeren in de zone Piscadera Baai bedroeg in 1992: 27%. Dit percentage is in het jaar 2001: 26%, een lichte daling van 1%, wat ongeveer gelijk loopt met het landelijk gemiddelde.

In de periode 1992-2001 stijgt het percentage ouderen in Curaçao van 8.1 tot 10.8%, wat overeenkomt met de gemiddelde stijging in de zone Piscadera Baai.

In het jaar 1992 bedroeg het percentage ouderen in de zone Piscadera Baai: 9%.

Dit percentage stijgt in 2001 tot 12%. Het ouderenindex (1992-2001, 1992=100) was 133. Dit betekent dat ook in de zone Piscadera Baai een proces van vergrijzing plaatsvindt.

3.3. Man –vrouwverdeling

Het vrouwenoverschot op Curaçao is een bekend fenomeen dat bovendien steeds sterker wordt. De sex-ratio voor Curaçao is in de volkstelling van 2001 gemeten op 116 vrouwen voor elke 100 mannen. In 1992 was het 111.

In de zone Piscadera Baai was de sex-ratio in 1992: 118. Dit percentage stijgt in het jaar 2001 tot 123. Dit cijfer blijft dus hoog vergeleken met de sex-ratio van Curaçao in 2001, nl. 116.



3.4. Land van oorsprong bewoners

Het percentage allochtone bewoners (d.i. niet op Curaçao geboren personen) in de zone Piscadera Baai bedroeg in 1992 : 6%. In het jaar 2001 was dit percentage:10,2%. Het aantal allochtone bewoners vertoont dus een lichte stijging van 3,6%. Het landelijk gemiddelde laat zien dat het % allochtonen in 1992 12,5% bedroeg en in 2001: 15.8%.

Hieruit blijkt dat hoewel in de zone Piscadera Baai het percentage allochtone bewoners een lichte stijging vertoonde in de periode 1992-2001, dit percentage toch aanmerkelijk lager ligt dan het landelijk gemiddelde. In 2001: 10,2% in vergelijking met het landelijk gemiddelde van 15.8%.

In 2001 had 7.6% van de bevolking in de zone Piscadera Baai vertrekplannen. Dit percentage is iets lager dan het landelijk gemiddelde van 6.2%.

Van de bewoners in de zone met vertrekplannen was 12,3% in de leeftijd van 18-24 jaar.

3.5. Religie

Op Curaçao zijn meer dan 50 godsdiensten geregistreerd. De Rooms Katholieke kerk is hierbij het sterkst vertegenwoordigd en was bij de Census van 1992: 81.3%.

Desondanks is er een dalende tendens te merken van het aandeel katholieken en een gestaag groeiende tendens bij niet-katholieken kerken en onkerkelijken.

Deze trend is het volgende in de zone Piscadera Baai.

Het katholieke deel van de zone Piscadera Baai vertoont een lichte daling in de periode 1992-2001, namelijk van 85% naar 82%.

Vergeleken met 1992 (4,6%) geven in 2001 3,4% van de zonebewoners aan onkerkelijk te zijn. Dit percentage is iets lager vergeleken met het landelijk gemiddelde van 4.6% in 2001.

Bovengenoemde cijfers tonen aan dat ongeveer 10 % van de bewoners van de zone een andere religie aanhangen.

Cijfers over deze overige religies zijn niet beschikbaar, terwijl er in de omgeving geen andere kerken aanwezig zijn behalve de katholieke kerk van Wishi.

4. Sociaal economische kenmerken

Bij sociaal-economische kenmerken wordt een cijfermatig inzicht gegeven in de samenstelling van de huishoudens in de wijk, de inkomensverdeling, het opleidingsniveau, de arbeidsparticipatie en het tienermoederschap.

4.1 Samenstelling huishoudens

Het fenomeen van éénpersoonhuishoudens (alleenstaanden) op Curaçao lijkt groeiend te zijn. In de volkstelling van 1992 worden 15,7% van de huishoudens als éénpersoons geregistreerd. In 2001 is dit percentage gegroeid tot 20,7%.

% éénpersoonhuishoudens Piscadera Baai

	Census 1992	Census 2001
Piscadera Baai	22,4	22,9
Curaçao	15,7	20,7

Het percentage éénpersoonshuishoudens in de zone Piscadera Baai was in het jaar 1992 hoger dan het gemiddelde van Curaçao, 22,4 - 15,7%. Hoewel het gemiddelde van Curaçao in 2001 een stijging vertoont van 5 punten in vergelijking met 1992, vertoont in de zone Piscadera Baai het percentage éénpersoonshuishoudens geen noemenswaardige stijging, 22.4 - 22.9%

% éénpersoons- en meergezinshuishoudens

	Census 1992	Census 2001
Piscadera Baai	22.4	22.9
Curaçao	13,2	9,0

Hoewel het percentage éénpersoonshuishoudens tussen 1992-2001 geen significante stijging laat zien, blijkt in dezelfde periode het percentage meergezins-huishoudens af te nemen, namelijk van 13,2 tot 9.0%.

% vrouwen als hoofden van huishoudens

	Census 1992	Census 2001
Piscadera Baai	42.4	41.2
Curaçao	35.6	39.6

Het percentage vrouwen als hoofden van huishoudens in de zone Piscadera Baai is in de periode 1992-2001 vrij constant gebleven, terwijl het gemiddelde voor heel Curaçao een stijging vertoont van 4 procentpunten.

	Census 1992	Census 2001
Eénoudergezinnen met kinderen <18 jr	9.2	8.3

Het percentage éénoudergezinnen met kinderen kleiner dan 18 jaar in de zone Piscadera Baai vertoont in de periode 1992-2001 een lichte daling van 0.9%.

4.2. Inkomensverdeling

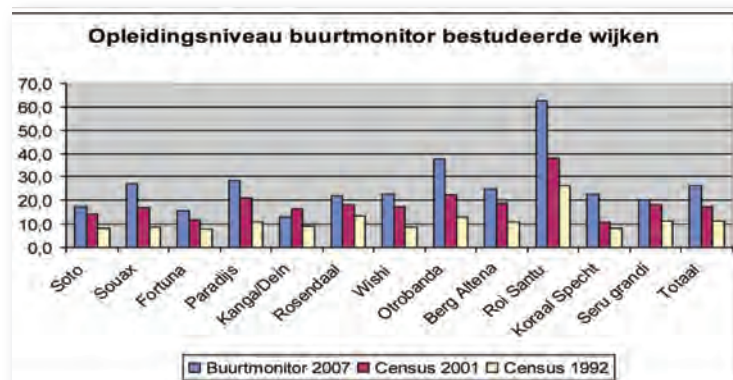
Het gemiddelde inkomen van de werkende bevolking in de zone Piscadera Baai bedroeg in het jaar 2001: 1804 gulden. In het jaar 1992 was dit bedrag: 1812 gulden. Dit bedrag is significant lager vergeleken met het landelijk gemiddelde van 2698 gulden in 2001 en 2276 gulden in 1992. Het landelijk gemiddelde is dus in de periode 1992-2001 met 400 gulden gestegen, terwijl het inkomen van de werkenden in de zone Piscadera Baai in dezelfde periode ongeveer hetzelfde is gebleven.

Het gemiddelde huishoudinkomen in de zone Piscadera Baai was in 1992: 2703. Dit inkomen daalt in 2001 van 2703 tot 2365, een daling dus van 12,5%. Ook in deze categorie inkomen blijkt dat de zone Piscadera Baai achter blijft in vergelijking met het landelijk gemiddelde. Het landelijk gemiddelde bruto huishoudinkomen per maand is in 2001 3701 gulden en in 1992 3451 gulden, een toename dus van ongeveer 250 gulden. Deze cijfers tonen aan dat het landelijk gemiddelde huishoudinkomen in 2001 ongeveer 1000 gulden hoger ligt dan dit inkomen in de zone Piscadera Baai, namelijk 3701 vs 2703.

4.3 Opleidingsniveau

Het opleidingsniveau (d.i. “het aantal mensen met een hogere opleiding voor ieder 100 personen met een gevolgde lage opleiding”) van de mensen op Curaçao stijgt geleidelijk.

Dit is ook het geval in de zone Piscadera Baai. Terwijl het percentage hoog ten opzichte van laag opgeleiden in 1992 nog 10.7 was, is dit percentage in het jaar 2001 gestegen tot 16,5, een stijging van 5.8 procentpunten.



De meeste van de 12 eerder bestudeerde wijken in de buurtmonitor van 2007 hebben een waarde voor opleidingsniveau van heel Curaçao dat ruim onder de gemiddelde van heel Curaçao ligt. Dit geldt dus ook voor de zone Piscadera Baai.

4.4. Arbeidsparticipatie

In 1992 was het werkloosheidspercentage in de zone Piscadera Baai: 19.6%.

Dit percentage is in 2001 20.3, dus een lichte stijging van 0.7.

Het percentage jeugdige werklozen (werkzoekende personen in de leeftijdscategorie van 15-24 jaar) was in 1992: 34.1%. Opmerkelijk is het hoge percentage langdurig werklozen in 2001, namelijk 58.9%.

De verhouding tijdelijke baan versus vaste baan gaat in op de ruimtelijke verhouding tussen werkenden met een tijdelijke baan en werkenden met een vaste baan. De werkenden zonder een vaste baan zijn werkzaam in een tijdelijke baan, werken af en toe in een losse job of op contractbasis.

Voor wat betreft het percentage personen met een tijdelijke baan kan geconstateerd worden dat in de periode 1992-2001 een daling plaatsvindt van dit percentage van 28.4 naar 21.9. Bij de ratio tijdelijke baan-vaste baan zien we ook een daling in de periode 1992-2001, namelijk van 39.7 naar 28.0. Het percentage personen met een losse job neemt ook af in de periode 1992-2001 van 11.6 naar 7.3.

Bovengenoemde cijfers geven dus aan dat in de zone Piscadera Baai minder personen afhankelijk zijn van een losse baan en daarentegen meer personen een vaste baan hebben. Het percentage personen die economisch afhankelijk zijn in de zone Piscadera Baai stijgt in de periode 1992-2001 van 196 tot 220. De afhankelijkheidsindex is 112.

Dit betekent dat in deze zone het aandeel van de economisch niet-actieven groter is geworden.

4.5 Tiernormoederschap

In Curaçao betreft het aandeel 15-19 jarige tiernormoeders per januari 2001 ruim zeven procent (7.3%). Een vergelijking met het resultaat uit de census van 1992 wijst uit dat het aantal met drietiende procentpunten is afgenomen (7.0%)

Het percentage tiernormoeders in de zone Piscadera Baai was 12,7%. In het jaar 2001 was dit percentage 13,8%, een lichte stijging van 1,1%.

5. Sociale participatie in de zone Piscadera Baai

De maatschappelijke participatie is één van de thema's die gebruikt wordt om het leven in de wijken te meten. Hierbij gaat het om deelname onderwijs, sport, uitgaansleven, vrijwilligerswerk, vrijetijdsactiviteiten en hobby's.

Uit de censusgegevens van 1992 en 2001 is hierover geen informatie te verkrijgen. Uit informatie verkregen van sleutelinformanten is gebleken dat dit aspect heel moeilijk meetbaar is, en dat niet alle activiteiten wijkgebonden zijn.

5.1. Onderwijs

Schoolparticipatie 15 t/m 19 jarigen Piscadera Baai

	Census 1992	Census 2001
Piscadera Baai	59.1	80.6
Curaçao	72.5	81.5

De schoolparticipatie van 15 t/m 19 jarigen in de zone Piscadera Baai vertoont een stijgende lijn, van 59.1 tot 80.6%. Deze tendens is veel groter vergeleken met het landelijke gemiddelde dat in de periode van 1992-2001 toegenomen is van 72.5 tot 81.5.

Uit deze cijfers is af te lezen dat in de zone Piscadera Baai de schoolparticipatie bijna twee keer groter is dan het landelijk gemiddelde.

Aandeel 13-14-15 jarigen in het basisonderwijs (zittenblijversproblematiek)

	Census 1992	Census 2001
Piscadera Baai	30.8	24.1
Curaçao	26.2	19.2

Het aandeel van 13-14 en 15 jarigen in het basisonderwijs voor heel Curaçao is in de periode 1992-2001 gedaald van 26.2 tot 19.2. Dit betekent dat het percentage kinderen die minstens 1 keer is blijven zitten een dalende tendens vertoont.

De cijfers voor de zone Piscadera Baai geven aan dat in deze zelfde periode dit percentage gelijke tred houdt met het landelijk gemiddelde, namelijk een daling van ongeveer 6 à 7 procentpunten.

De participatie van kinderen aan het onderwijs in de zone Piscadera Baai

	1992	2001
0 - 3 jr	21.8	36.1
13 - 15 jr	30.8	24.1
15 - 19 jr	59.1	80.6

Het percentage jeugddrop-outs bedroeg in het jaar 1992; 47%. In het jaar 2001 is dit percentage 47.6, dus we zien een lichte stijging van dit percentage van 0.6.

Het percentage analfabeten is in het jaar 1992 4.6% en in 2001 5.2% Dit percentage laat een lichte stijging te zien van 0.6%.

Dit is hoog in vergelijking met het landelijk gemiddelde van boven de 3.6%. sport, terwijl naar hun mening niemand in hun omgeving dat doet.

5.2. Sport

Uit de buurtmonitor van 2007 blijkt dat het percentage van mensen van 4 jaar en ouder in de 12 bestudeerde wijken van de buurtmonitor, die aangeven minstens 1 keer per week te sporten, 19.4% is. Voor de zone Piscadera Baai zijn deze cijfers niet beschikbaar.

Over het algemeen sporten vrouwen relatief weinig in de bestudeerde wijken van de buurtmonitor (slechts 12,3%). Gezien het overeenkomstig profiel van de zone Piscadera Baai met de onderzochte wijken en op basis van veldobservaties kunnen we genoegzaam aannemen dat dit cijfer bij benadering hetzelfde zal zijn. Ook kunnen we aannemen dat in deze categorie zones (sociaal-economisch gezien vergelijkbaar met de bestudeerde zones van de buurtmonitor 2007) meer mannen regelmatig sporten vergeleken met vrouwen.

In de zone Piscadera zijn er relatief weinig sportgelegenheden en accommodaties. Jongeren in deze zone zijn daarom aangewezen op faciliteiten in de nabijgelegen wijken Wishi en Marchena voor wat betreft honkbal en voetbal.



5.3. Vrije tijdsbesteding

Het gemiddelde van de ondervraagde mensen in de 12 bestudeerde wijken in de buurtmonitor die aangeven iets aan een hobby of andere vrijetijdsactiviteit te doen is 50%. In de wijk Veeris zijn hierover geen gegevens beschikbaar. Wel kan genoegzaam aangenomen worden dat vanwege het profiel van de wijk het percentage niet hoger zal liggen dan 50%. Uit observaties in de wijk is gebleken dat over het algemeen de vrijetijdsbesteding van de bewoners beperkt blijft tot snacks, restaurants, toko's en minimarkets of activiteiten 'bou di palu' voor wat betreft de (vaak niet schoolgaande) jongeren.

5.4. Uitgaansleven

Mensen in de aandachtswijken die bestudeerd zijn in de buurtmonitor van 2007 geven voor bijna 59% aan dat zij minstens 1 keer per maand uit gaan.

Gegevens hierover ontbreken voor de wijk Veeris in de zone Piscadera Baai. Wel is het bekend dat vooral de mannelijke bewoners van deze categorie wijken vaak hun vertier zoeken bij de vele snacks en bij publieke feesten bij gebrek aan vervoer en financiële mogelijkheden.

5.5. Vrijwilligerswerk

De buurtmonitor van 2007 geeft aan dat deelname aan vrijwilligerswerk in de 12 bestudeerde wijken vrij minimaal is. Het gemiddelde van de bestudeerde wijken in de buurtmonitor van 2007 is 12,8% van de ondervraagde mensen (van 18 jaar en ouder) die aangeven actief te zijn als vrijwilliger.

Hoewel er voor wat betreft dit aspect van sociale deelname geen harde gegevens beschikbaar zijn voor de wijk Veeris is er geen enkele reden om aan te nemen dat dit in deze zone veel hoger zal zijn.



6. Leefbaarheid

Leefbaarheid wordt gedefiniëerd als “door de bewoners ervaren kwaliteit met betrekking tot het wonen, welke bepaald wordt door de aanwezige infrastructuur, het aanzicht van de woonomgeving, alsook het gedrag van de omwonenden en anderen die in de woonomgeving verkeren. Hierbij kan men streven naar een schone en veilige, maar ook het investeren in de sociale samenhang en de aanwezigheid van de nodige voorzieningen”. (Buurt monitor 2007)

Leefbaarheid is een belangrijk instrument om na te gaan hoe het in de wijk gesteld is met zaken zoals leefklimaat, vertrouwen in de omgeving, de huisvestingssituatie, infrastructuurle voorzieningen en transport en aspecten van veiligheid en gezondheid.

De hiernavolgende paragrafen geven een beschrijving van deze verschillende aspecten van leefbaarheid in de zone Piscadera Baai.

6.1 Leefklimaat

Leefklimaat geeft het subjectieve oordeel aan van de bewoners over de sfeer in de wijk, alsook de beleving van deze sfeer.

Uit gegevens van de buurtmonitor 2007 valt af te leiden dat in de 12 bestudeerde wijken relatief veel mensen aangeven vertrouwen te hebben in hun omgeving.

Bij de buurtmonitor is ook geprobeerd het oordeel van de bewoners van de bestudeerde wijken te meten voor wat betreft de “sfeer” (het leefklimaat) en de “sociale integraliteit” (de beleving van sociale samenhang in de wijk) in hun omgeving. In de wijken van de buurtmonitor van 2007 zijn de mensen voor bijna 80% positief over zowel de sfeer en de sociale integraliteit van hun wijk.

Hoewel het aspect leefklimaat voor de zone Piscadera Baai niet onderzocht is, kan genoegzaam worden aangenomen dat de bewoners in hun meerderheid positief staan ten opzichte van de sfeer en sociale integraliteit in hun wijk. Dit uitgaande van demografische en sociaal-economische overeenkomsten met de onderzochte buurten van de buurtmonitor 2007.

6.2. Sociaal Kapitaal

Sociaal kapitaal geeft de sociale netwerken en de wederkerigheid aan van contacten tussen mensen (bijv. vrienden en burens), alsook het onderlinge vertrouwen dat daaruit voortvloeit. Eén van de basisaspecten van sociaal kapitaal is het vertrouwen van de mensen in je omgeving

Als indicatoren voor dit vertrouwen zijn 4 verschillende ‘soorten’ vertrouwen in de buurtmonitor gemeten. Het zijn:

- a. graad van vertrouwen in “voor het individu belangrijke anderen”, d.w.z. vertrouwen in mensen zoals je naaste burens, je huisarts en je collega’s.
- b. graad van vertrouwen in “willekeurige anderen”, d.w.z. vertrouwen in bijvoorbeeld willekeurige jongelui of ouderen in je omgeving.
- c. graad van vertrouwen in “vertegenwoordigers van maatschappelijke instituties die actief zijn in je omgeving, zoals de wijkleiders, politici,

- d. religieuze leiders of een politieagent in de wijk.
 d. graad van algehele vertrouwen in anderen, d.w.z. de mate van vertrouwen in al de eerder genoemde categorieën van mensen in de omgeving van de respondent.

De hierna gepresenteerde percentages geven steeds aan het aandeel van hoofden van huishoudens die vertrouwen hebben in de verschillende categorieën van andere mensen in hun omgeving.

	%	%	%	%
	Vertrouwen in "voor individu belangrijke anderen"	Vertrouwen in "willekeurige anderen"	Vertrouwen in vertegenwoordigers van maatschappelijke Instituties	Algehele vertrouwen in anderen
Piscadera Baai	-	-	-	-
Totaal	27,5	8,9	17,3	3,9

Bij gebrek aan onderzoeksgegevens voor de zone Piscadera Baai is het moeilijk aan te geven hoe het gesteld is met bovengenoemde indicatoren van vertrouwen. Ook uit gesprekken met individuele bewoners kon geen betrouwbaar beeld verkregen worden van de graad van vertrouwen in andere mensen van hun omgeving.

6.3. Huisvesting

Op Curaçao is het grootste deel van de woningvoorraad eigendomswoningen. De verhouding tussen huur en eigendom op Curaçao is ongeveer 1 huurwoning op 2 eigendomswoningen.

De situatie in de zone Piscadera Baai is als volgt:

Aantal huurwoningen per 100 eigendomswoningen

	Census 1992	Census 2001
Piscadera Baai	35	30
Curaçao	44	44

Volgens bovenstaand tabel is het percentage huurwoningen per 100 eigendomswoningen in de periode 1992-2001 gedaald met 5 procentpunten. Dit percentage blijft laag vergeleken met het landelijk gemiddelde van 44.

Percentages woningen in slechte staat in Piscadera Baai (objectief)

	Census 1992	Census 2001
Piscadera Baai	16.6	10.6
Curaçao	8.3	5.4

Het percentage woningen in slechte staat in de zone Piscadera Baai neemt 1992-2001 af van 16.6 tot 10.6, een daling van 6 procentpunten. Dit percentage blijft hoog in vergelijking met het landelijk gemiddelde, wat 50 % lager ligt.

De gemiddelde woonbezetting in Piscadera Baai neemt af in de periode 1992-2001 van 3.4 tot 3.0%. De gemiddelde huurprijs stijgt in de periode 1992-2001 van 351 tot 649 guldens. Het huishoudinkomen van de huurders van de huurwoningen is in 2001, 2210.7 (29.7% van het huishoudinkomen).



6.4. Infrastructuur

In de zone Piscadera Baai is een gedeelte van de wegen nog niet geasfalteerd. Hierdoor is bij grote regenval een deel van de zone niet begaanbaar. Vooral die gedeeltes die tegen de bergen Seru Pretu en Veeris aanleunen. Een gedeelte van de wegen heeft ook de functie van doorgaanswegen richting Otrabanda en Airport/Banda Bou.

Niet overal in de zone is er sprake van voldoende straatverlichting en een groot aantal huizen verkeert in een slechte staat (van onderhoud).

Toch kan niet met zekerheid gesteld worden dat de infrastructurele voorzieningen in de zone Piscadera Baai niet in voldoende mate aanwezig zijn. Er is toegang tot openbaar vervoer en er zijn voldoende winkelveorzieningen.

Uit gesprekken met individuele bewoners blijkt dat er een gemis is voor wat betreft accommodaties voor sport- en spel. De wijk mist ook andere voorzieningen voor vrijetijdsbesteding zowel voor jongeren als voor ouderen en zijn hiervoor afhankelijk van voorzieningen in de nabijgelegen wijken.



6.5. Transport

Het autobezit in Veeris was in 1992 69 per 100 huiswoningen. Dit aantal stijgt in 2001 tot 75 per 100 huiswoningen. Op basis van deze cijfers mag aangenomen worden dat de meeste huishoudens over een eigen vervoermiddel beschikken.

In de zone Piscadera Baai was het percentage personen dat met de bus naar het werk ging in 1992 24.4% en in 2001 25.1%, een lichte stijging van 0.7 procentpunten. Het landelijk gemiddelde was in 1992 16.8, en in 2001 15.4%.

Dit betekent dat in de zone Piscadera Baai een kwart van de bewoners afhankelijk is van de bus om naar hun werk te gaan, een percentage dat ongeveer 10 procentpunten hoger ligt dan het landelijk gemiddelde.

Het percentage schoolbussers in de wijk Veeris was in 1992 10.3% en in 2001 9.7%, terwijl het landelijk gemiddelde in 1992 11.4% was en in 2001 12.4%.

Waarschijnlijk is onder andere de nabijheid van de onderwijsvoorzieningen in deze zone voor de schoolgaande kinderen een verklarende factor.

6.6. Veiligheid

Bij vormen van onveiligheid op wijkniveau wordt gedacht aan zaken als: criminaliteit en vandalisme, verkeersoverlast, overlast door (hang) jongeren, beperkte verlichting en donkere gebieden in de wijken. Ook zaken zoals een schone wijk kunnen een veilig gevoel geven.

In gesprekken met een aantal buurtbewoners in de zone Piscadera Baai, wijk Veeris, is gebleken dat de bewoners de wijk niet als onveilig ervaren. Er heerst in grote delen van de wijk een vrij sterke sociale contrôle, wat mede bijdraagt tot een zekere mate van veiligheidsgevoel. Ook hangjongeren in de buurt en luidruchtig vertier bij snacks, restaurants en toko's worden niet als hinderlijk ervaren en zorgen ook niet voor een grotere mate van onveiligheid.

6.7. Gezondheid

De “gezonde wijken” benadering is gebaseerd op de gedachte dat actieve deelname van de mensen waar het om draait, bijdraagt aan hun persoonlijke ontwikkeling en aan het versterken van beoordeling- en beslissingsvermogens. In achterstandswijken is in het algemeen meer sprake van gemeenschapszin, hetgeen een goede mogelijkheid biedt de sociale norm positief te beïnvloeden.

Gezondheidsverschillen hebben volgens de literatuur te maken met de sociaal-economische positie van mensen, met hun gezondheidscultuur, hun huisvestingssituatie, hun opleidingsniveau en met het wel of niet hebben van werk. Deze verschillende factoren beïnvloeden elkaar, en door de ingewikkelde samenhang is het moeilijk wetenschappelijk te bewijzen welke invloedsfactoren het meest van belang zijn.

Feit is wel dat de nabijheid van de olieraffinaderij een grote invloed heeft gehad op de gezondheid van de bewoners in de zone Piscadera Baai en omstreken zoals Wishi/Marchena, Habaai en Sta Helena. Dit laatste is in de loop der tijden door verschillende milieu- en medische onderzoeken vastgesteld (Zie hiervoor L. Janga, 1985 en 1993)

Deze negatieve invloed als gevolg van de nabijheid van de raffinaderij is de laatste decennia door technologische vernieuwingen die door dit bedrijf doorgevoerd zijn afgenomen. Uit gesprekken die wijkactivisten van de nabijgelegen wijk, Wishi/Marchena, gevoerd hebben met de bewoners, alsook de vele acties en rechterlijke vonnissen met betrekking tot dit milieuprobleem, is genoegzaam aan te nemen dat de nabijheid van de Isla nog steeds van invloed is op de gezondheidssituatie van de bewoners in deze wijken.

In hoeverre andere factoren zoals de sociaal-economische situatie van de huishoudingen, alsmede hun gezondheidscultuur ook een rol spelen moet door verder onderzoek nader vastgesteld worden.

7. Sociale kaart van de wijk

In dit hoofdstuk wordt nagegaan welke voorzieningen en faciliteiten er in de zone aanwezig zijn waar de bewoners gebruik van kunnen maken.

Het betreft voorzieningen zoals medische en paramedische voorzieningen, ouderen-voorzieningen, winkelvoorzieningen en basisvoorzieningen zoals gedefinieerd door de CBS.

Bij faciliteiten gaat het om faciliteiten op het gebied van openbaar vervoer, scholen, sport en dienstverlenende instanties.

7.1. Voorzieningen

Bij voorzieningen op wijkniveau moet gedacht worden zaken zoals de aanwezigheid van medische en paramedische voorzieningen en ouderenvoorzieningen, alsmede basisvoorzieningen.

Medische en paramedische voorzieningen

Bewoners in de zone Piscadera Baai kunnen van de volgende medische en paramedische voorzieningen gebruik maken afhankelijk van de aard van hun ziektekostenverzekering.

Huisartsen NAAM	ADRES	TELEFOON
BLANKEVOORT, P.W.	BARALTWIJK 3	462-3457
BOERSMA, A.A.	BREEDESTRAAT (O) 82	462-4411
BREMER, J.G.	WINKELCENTRUM COLON UNIT 35	462-9090
CHOCOLAAD, G.L.	BREEDESTRAAT (O) 125	462-5868/ 868-1126
HEATH, A.R.	PATER EUWENSWEG 48	462-4320
HENRY, N.R.	VAN LEEUWENHOEKSTRAAT 15	462-4113
JACOBS, C.L.	SENTRO MEDIKO DE SAVAAN	868-3035
JANSEN, J.A.	PATER EUWENSWEG 46	462-3465
LICHTVELD, E.R.	WINKELCENTRUM COLON UNIT 33	462-9090
MOSES, M.C.	WINKELCENTRUM COLON UNIT 33	462-9090
ROOSE, A.C.	SENTRO MEDIKO KAS CHIKITU	462-3550
SAMANDER, J.I.	SENTRO MEDIKO DE SAVAAN	868-3035
SEVERING, A	SENTRO MEDIKO KAS CHIKITU	462-3550
SWART, M.J.M.	VAN LEEUWENHOEKSTRAAT 28-A	462-4113
VONHÖGEN, R.E.L.	QUARANTAINEWEG 9	462-3868
VUGHT van, A.	PATER EUWENSWEG 9	434-4260
WEDERFOORT, A.H.	VAN LEEUWENHOEKSTRAAT 15	462-7212
WINKEL, K. P.	BARALTWIJK 3	462-3457

Specialisten NAAM		ADRES	TELEFOON
CHING-YONG, V.	TANDARTS	GOUV. VAN LANSBERGEWEG 33	462-3690
DE POOL, A.	KINDER EN JEUGD PSYCHOLOOG	MGR. KIECKENSWEG 44	462-8840
HEIJTEL, F.M.G.	PSYCHIATER	MGR. KIECKENSWEG 44	462-8840
HERMANS, K.M.E.	KINDER EN JEUGD PSYCHIATER	MGR. KIECKENSWEG 44	462-8840
LI-MARTINA, N.	PSYCHOLOOG	SENTRO MEDIKO KAS CHIKITU	462-3550
MATROOS, G.E.	PSYCHIATER	MGR. KIECKENSWEG 44	462-8840
ROMER, J.W.	CARDIOLOOG	GOUV. VAN LANSBERGEWEG 6	462-3677
ROSINA-ANGELISTA, I.M.J.	KINDERARTS	GOUV. VAN LANSBERGEWEG 3	462-8877
VORST van de, G.E.	PSYCHIATER	MGR. KIECKENSWEG 44	462-8840
VRIES de, M.F.M.	TANDARTS	GOUV. VAN LANSBERGEWEG 33	462-3690

Ouderenvoorzieningen

NAAM	ADRES	TELEFOON
FUNDASHON KAS DI ANSIANO SIKOGERIATIKO "Dr. M.J. Hugenholtz"	REMBRANDSTRAAT 69	462-3630/ 462-4948
STICHTING "Birgen di Rosario"	WEG NAAR WELGELEGEN	462-3121/ 462-7725
HUIZE WELGELEGEN "Habaa"	WEG NAAR WELGELEGEN 9	462-5696/ 462-4247
Nos Lanterno	GOUV. VAN LANSBERGEWEG 16	462-6033
DAGVERZORGING-PASADIA "Mi Amparo"	WEG NAAR WELGELEGEN 64	462-3121/ 462-7725
OPEN BEJAARDENWERK "Kwido pa grandi na kas"	WEG NAAR WELGELEGEN 9	462-3651

Basisvoorzieningen

Het CBS verstaat onder basisvoorzieningen de voorzieningen die nodig zijn voor de primaire levensbehoeften. Het gaat om;

- de aanwezigheid van een kookgelegenheid
- de aansluiting op het waternet of de toevoer van water uit een regenbak
- de aanwezigheid van een douchegelegenheid
- de aanwezigheid en aansluiting van een toilet op het waternet en het feit dat het doorgetrokken kan worden
- de aanwezigheid van elektriciteit
- de kwaliteit van het woonverblijf

Indien alle zes voorzieningen in het woonverblijf aanwezig zijn wordt de score 6 aan het woonverblijf toegekend.

Het eiland Curaçao scoort gemiddeld 5.8. Dit betekent dat niet alle bewoonde woonverblijven volledig voorzien zijn. Desalniettemin scoort het eiland over het algemeen bijzonder hoog.

Een vergelijking met het censusjaar 1992 laat zien dat de situatie voor wat betreft de aanwezigheid van de basisvoorzieningen in het woonverblijf dezelfde is gebleven. De woonverblijven zijn er over het algemeen niet op achteruit gegaan.

Tot de luxe voorzieningen wordt gerekend de voorzieningen waarbij de keuze kan worden gemaakt om deze aan te schaffen of niet. Het gaat om voorzieningen zoals een televisietoestel, een videorecorder, telefoon, mobiele telefoons, kabel aansluiting of satelliet schotels voor keuzezenders, een koelkast, een wasmachine, een computer, internet-aansluiting, een diepvries of een faxmachine.

Indien een huishouden al deze voorzieningen bezit dan scoort het woonverblijf het cijfer 12. Afhankelijk van het aantal voorzieningen waar het huishouden daadwerkelijk over beschikt wordt er gescoord.

Gemiddeld scoren de huishoudens in Curaçao een zes (5.96) voor wat betreft het aantal luxe goederen ter beschikking van het huishouden. Dit betekent dat ze gemiddeld over de helft van het aantal genoemde goederen beschikken.

		Census 1992	Census 2001
<i>Basisvoorzieningen</i>	<i>Piscadera Baai</i>	5.7	5.8
	<i>Curaçao</i>	5.8	5.8
<i>Luxevoorzieningen</i>	--		4.9
	<i>Curaçao</i>		5.9

Bovenstaand tabel laat zien dat de basisvoorzieningen in de zone Piscadera Baai in de periode 1992-2001 niet noemenswaardig afwijken van het landelijk gemiddelde. De cijfers over de luxevoorzieningen in 2001 laten een klein verschil zien met het landelijk gemiddelde, namelijk 4.9% vs 5.9%.

Bij faciliteiten wordt nagegaan welke faciliteiten in de zone aanwezig zijn ten behoeve van de bewoners. Het betreft faciliteiten zoals openbaar vervoer, scholen, dienstverlenende overheidsinstanties en sportfaciliteiten.

7.1. Faciliteiten

Openbaar vervoer

Vertrektijden bussen vanaf busstation Otrobanda:

Charo - Jan Doret ' 8A

**Post Otrobanda - Piscaderaweg - Boka Sami - Sami Liber -
Jan Doret - Marchena - Post Otrobanda**

6.00/7.00/8.00/9.00/10.00/11.00/12.00/13.00/14.00/15.00/16.00/17.00/18.00

Op zon- en feestdagen geldt een afwijkende route

Otrobanda - Hato ' 4B

Post Otrobanda - Marchena - Rooseveltweg - Hato Airport - Souax- V.V.

6.30/7.45/9.00/10.00/11.00/12.15/13.30/14.45/15.45/16.45/18.00/19.15/20.30/22.30

Op zaterdag, zon- en feestdagen geldt een afwijkende route

Kas Chikitu - Jan Doret ' 8B

**Post Otrobanda - Marchena - Kas Chikitu - Jan Doret - SamiLiber -
Boka Sami - Piscaderaweg - Post Otrobanda**

6.30/7.30/8.30/9.30/10.30/11.30/12.30/13.30/14.30/15.30/16.30/17.30/18.30/
19.30/21.30

Op zon- en feestdagen geldt een afwijkende route

Lagun - Knip ' 3C

**Post Otrobanda - Marchena - Julianadorp - Willibrordus - Soto -
Lagun - Knip - Post Otrobanda**

6.30/8.30/10.30/13.00/15.00/17.00/19.00/21.00

Op zon- en feestdagen geldt een afwijkende route

Schottegat ' 1B

**Post Otrobanda - Marchena - Schottegatweg West - Schottegatweg Oost - Oranjes-
straat - Post Punda**

7.00/9.20/11.20/13.20/15.20/17.20/19.20

Op zaterdag, zon- en feestdagen geldt een afwijkende route

Westpunt ' 9A

Post Otrobanda - Marchena - Julianadorp - Barber - Westpunt- v.v.

7.00/9.00/11.00/13.15/15.15/17.15/19.15/21.15

Op zon- en feestdagen geldt een afwijkende route



Scholen

<i>Sch.best.</i>	<i>Naam school</i>	<i>Adres</i>	<i>Tel. nr.</i>
Funderend Onderwijs			
RKCS	Mgr. Nieuwindt College	Laufferstraat 1a	462-5758
RKCS	Coromoto College	Van Leeuwenhoekstraat z/n	462-4736
RKCS	Kolegio Mgr. Willem Ellis	Habaai 11	462-4670
Basisonderwijs			
DOS	Joan Maurits	Van Leeuwenhoekstraat z/n	462-5519
RKCS	Kolegio Mgr. Willem Ellis	Fr. Richardusweg 10	462-4213 / 462-4162
RKCS	Coromoto College	Van Leeuwenhoekstraat z/n	462-4353
RKCS	Mgr. Nieuwindt College	W.I. Compagniestraat 25	462-4286
Speciaal Onderwijs			
RKCS	Blenchi (MLK)	Pater Eeuwensweg z/n	462-5095
VSBO			
DOS	S.G.O. (Jacques Ferrandi)	Pater Eeuwensweg z/n	462-5053
DOS	S.G.O. (Goslinga)	Van Leeuwenhoekstraat z/n	462-4648
RKCS	Maria College	Gouv. van Lansbergeweg 22	462-4073
RKCS	St. Jozef	Van Leeuwenhoekstraat z/n	462-3889 / 462-4042
RKCS	Ancilla Domini	Fr. Richardusweg	462-4858 / 462-4573
HAVO/VWO			
RKCS	Maria Immaculata Lyceum	Gouv. van Lansbergeweg 24	462-3144 / 462-4240

Dienst Werk en Inkomen (DWI) en Kas di Bario

De bewoners van de zone Piscadera Baai en omstreken maken doorgaans gebruik van de diensten van DWI en Kas di Bario gevestigd in de wijkkantoor te Molenplein, Otrobanda.

Sportfaciliteiten

De zone Piscadera Baai heeft bijna geen gelegenheden voor sport en spel.

Doorgaans wordt gebruik gemaakt van bestaande faciliteiten in de nabijgelegen wijken zoals Wishi/Marchena, waar 2 sportvelden liggen voor voetbal en honkbal ten behoeve van de jeugd. Het valt op dat in de wijk Veeris bijna geen sportvoorzieningen voor jongeren zijn.

8. Wijkontwikkeling

Bij een buurtprofiel is het de bedoeling om uitgaande van gegevens en cijfers over de demografische en sociaal-economische situatie van de wijk, de mate van sociale participatie en aspecten van leefbaarheid en de aanwezige voorzieningen en faciliteiten uiteindelijk zicht te krijgen op de wensen en behoeften die er leven binnen de bestudeerde wijk. Op basis hiervan kan gerichte actie ondernomen worden om aan de noden van de wijk tegemoet te komen.

De hiernavolgende paragrafen zijn een poging hiertoe.



8.1. Wijkprofiel

Profiel zone Piscaderabaai (oppervlakte 3,62 km²)

	Curaçao 1992	Curaçao 2001	Veeris 1992	Veeris 2001
Bevolking	144097	130627	993	918
Sexratio	111	116	118	123
Jongeren % (0-14 jaar)	25.9	23.6	27	26
Personen 15-65 jaar				
Ouderen %	8.1	10.8	9	12
Katholieken %	81.3	80.1	85	82
Onkerkelijk %	4.2	3.9	4.6	3.4
Papiamentstalige huishouden	83.3	80.8	92	90
Allochtonen	12.5	15.8	6.6	10.2
Vertrekplannen		6.2	6.6	7.4
Tienermoeders	7.0	7.3	12.7	13.8
Gem. Opleidingsniveau	23.1	38.3		
Schoolparticipatie 15-19 jaar	72.5	81.5	59.1	80.6
Schoolparticipatie 0-3 jaar	35.2	42.4	21.8	36.1
13-14-15 jaar op basisschool	26.2	19.2	30.8	24.1
Hoog opgeleid/100 laag opgeleid	26.2	19.2	10.7	16.5
Drop out %	45.3	45.2	47.0	47.6
Analfabeten %	3.9	3.6	4.6	5.2
Schoolbussers %	11.4	12.4	10.3	9.7
Gem. inkomen werkende	2273(*)	2646	1812	1804
Gem. Huishoudinkomen	3451(*)	3701	2703	2365
Werkloos %	16.9	15.8	19.6	20.3
Jeugdwerkloosheid	32.7	33.7	34.1	
Langdurig werkloos		49.1		58.9
Economische afhankelijkheid	179	182	196	220
% tijdelijke baan	26.3	20.7	28.4	21.9
Tijdelijke baan – vaste baan ratio	35.8	26.2	39.7	28.0
% werkgevers	7.7	9.2	6.0	4.5
% losse jobs	10.3	7.4	11.6	7.3
% onderstandstrekken	6.3	8.2	8.6	12.7
% met bus naar werk	16.8	15.4	24.4	25.1
Groei/afname met bus naar werk	-1.4			0.7
Aantal bewoonde woningen/km ²	43161			
Gemiddelde woonbezetting	3.5	3.0	3.4	3.0
Oppervlakte woning	125.9			94.5
Leegstand per 100 bewoonbare	8			8
% slechte woningen	8.3	5.4	16.6	10.6
Aantal huur per 100 eigendomswoning	44	44	35	30
Gemiddelde huurprijs	364	475	351	649
Huishoudinkomen huurders huurwoningen	3001.3			2210.7
Aanwezigheid score basisvoorzieningen	5.8	5.8	5.7	5.8
	Curaçao 1992	Curaçao 2001	Veeris 1992	Veeris 2001
Aanwezigheid score luxe voorzieningen		6.0		4.9
% autobezit per 100 HH	102	101	69	75
% vrouwelijke hoofd HH	34.7	39.6	42.4	41.2
% meergezins HH	9.6	8.0	13.2	9.0
% éénouder met kinderen < 18 jaar	10.5	7.8	9.2	8.3
% éénpersoonshuishoudens	15.7	20.7	22.4	22.9

8.2. Stand van zaken

Voor wat betreft de stand van zaken met betrekking tot de wijkontwikkeling van Piscadera Baai kan over het algemeen het volgende gesteld worden.

De wijk Veeris scoort niet slecht voor wat betreft schoolparticipatie van jongeren tussen 15-19 jaar. Tevens is in de periode 1992-2001 het percentage hoog vs. laag opgeleiden noemenswaardig verbeterd.

Hiertegenover staan, uitgaande van het jaar 2001, negatieve indicatoren zoals:

- een hoog percentage zittenblijvers op de basisschool in vergelijking met het landelijk gemiddelde
- een relatief hoger aantal analfabeten in vergelijking met het landelijk gemiddelde
- een veel lager gemiddelde inkomen per werkende en per gemiddelde huishoudinkomen vergeleken met het landelijk gemiddelde
- een hoger percentage werkloosheid in vergelijking met het landelijk gemiddelde en een vrij hoog percentage van langdurig werklozen, alsmede economisch afhankelijk
- een groeiend aantal onderstandstrekkers
- een relatief groot aantal percentage van woningen die in slechte staat verkeren
- een vrij laag percentage autobezitters per 100 huishoudingen

8.3. Wensen en behoeften

Het bovenstaande betekent dat de wijk Veeris bij een voortzetting van deze sociaal-economische profilering ook in aanmerking moet komen voor de nodige zorg vanwege de overheid in het kader van een te ontwikkelen integrale wijkaanpak.

Resultaten van de buurtmonitor van 2007 geven aan dat er in deze categorie wijken de bewoners een groot aantal wensen en behoeften hebben die voortvloeien uit de fysieke en sociaal-economische situatie van de buurt, aspecten van leefbaarheid en voorzieningen en faciliteiten.

Uit observaties van de fysieke situatie in de zone Piscadera Baai blijkt dat er ruimte is voor verbeteringen, met name voor wat betreft de straatverlichting. Ook het percentage werklozen, vooral jeugdwerklozen baart zorgen, alsmede het groeiende aantal onderstandstrekkers.

Opvallend is het gebrek aan voldoende voorzieningen op het gebied van sport en spel en andere soorten van vrijetijdsbesteding voor ouderen en vooral jongeren in de wijk. Er zijn in deze wijk bijvoorbeeld weinig sport en spelfaciliteiten en de meeste bewoners zijn afhankelijk van mogelijkheden voor vertier in de buurt van snacks, restaurants en toko's.

Uit gesprekken met individuele bewoners in de wijk blijkt niet dat er gevoelens van ontevredenheid bestaan voor wat betreft zaken zoals openbaar vervoer en medische voorzieningen, wat waarschijnlijk te maken heeft met de geografische ligging van de wijk in de buurt van Otrobanda. Ook op het gebied van veiligheid vallen de klachten mee.

Uitgaande van het bovenstaande is het aan te bevelen in het kader van een te ontwikkelen integrale wijkaanpak en/of een “Plan nashonal di bario” deze aspecten als prioritaire zaken op te nemen ter verbetering van de zone Piscadera Baai.

Gebruikte literatuur

- CBS, Censusatlas 1992, Curaçao Nederlandse Antillen
- CBS, Censusatlas 2001, Curaçao, Nederlandse Antillen
- Statistische gegevens leefsituatie buurten, Census 2001, CBS Nederlandse Antillen
- CBS, Leefsituatie in enkele achterstandsbuurten van Curaçao; historische achtergronden en statistische feiten
- Ursula/ Wallé SKC Buurtmonitor 2007
- CBS Huishoudens in de Nederlandse Antillen
- Weeber, Witteveen e.a Urgentieplan Buurten
- Pobreza ban atake Reda Sosial (1999)

Dankwoord

Deze beschrijving van het buurtprofiel van de zone Piscadera Baai, wijk Veeris, is in de praktijk niet makkelijk gebleken door de afwezigheid van voldoende en betrouwbaar materiaal over de verschillende aspecten van de wijk. Ook de afwezigheid van een wijkorganisatie bleek een groot probleem.

De schrijver was daarom afhankelijk van eigen observaties en informatie van individuele buurtbewoners die aangetroffen werden bij snacks, restaurants en minimarkets. Ook aanvullende informatie van oudere bewoners in de buurt bleek goed bruikbaar.

De schrijver van dit buurtprofiel wil al deze personen van harte bedanken voor hun waardevolle bijdrage.

Colofon

Buurtprofiel Piscadera baai

Teksten:

Community Curaçao

In opdracht van:

Ministerie SOAW

Foto's:

Community Curaçao

Grafische vormgeving:

Ariadne Faries

Print/Distributie:

Ministerie SOAW

Informatie:

Ministerie SOAW

Sector Familie en Jeugd

Apna gebouw 5e verdieping

Tel: 466 93 43



MINISTERIE VAN
**SOCIALE ONTWIKKELING, ARBEID
EN WELZIJN**