

Buurtprofiel *Ronde Klip*

Een beeld van de zone Ronde Klip te Curaçao




Buurtprofiel Ronde Klip

Zone 20

Anno 2011

Beeld van de zone Ronde Klip te Curaçao



MINISTERIE VAN
**SOCIALE ONTWIKKELING, ARBEID
EN WELZIJN**



*Dit project is gefinancierd middels Nederlandse Ontwikkelingsgelden
beheerd door USONA.*

Voorwoord:

Het buurtprofielenproject is een initiatief van het voormalig Sociaal Kennis Centrum. Buurtprofiel Ronde Klip heeft als doel inzicht te bieden in het ontstaan van de wijken in de zone Ronde Klip en de huidige situatie en de ontwikkelingen in Ronde Klip. Met de realisatie van dit buurtprofiel wil de Ministerie van Sociale Ontwikkeling, Arbeid en Welzijn zijn bijdrage leveren aan een geïntegreerde wijkaanpak voor Curaçao. Dit door kennis over de wijken te genereren en te ontsluiten en deze op een zodanige manier te presenteren de betrokkenen in de wijk en belanghebbenden dan ook de werkelijke behoefte van de wijk kunnen vaststellen en gerichte acties ondernomen kunnen worden.

Si mi sa mi pasado i mi presente mi por skohe mi futuro!

Door het verleden te kennen en het heden in kaart te brengen kunnen we onze toekomst gericht bepalen.

Wij hopen dat een ieder die geïnteresseerd is in deze zone baat zal hebben bij dit buurtprofiel.



Inhoudsopgave:

Inleiding

1. **Geografische positionering:**
2. **Historie**
 - 2.1. De ontstaansgeschiedenis van de wijken op Curacao
3. **Demografische kenmerken**
 - 3.1 Aantal inwoners
 - 3.2 Samenstelling wijkbewoners
 - 3.3 Man-vrouw verdeling
 - 3.4 Leeftijdsopbouw
 - 3.5 Land van Oorsprong
 - 3.6 Religie
4. **Sociaal economische kenmerken**
 - 4.1 Samenstelling huishoudens
 - 4.2 Opleidingsniveau
 - 4.3 Inkomensverdeling
 - 4.4 Arbeidsparticipatie
 - 4.5 Tienermoederschap
5. **Sociale participatie**
 - 5.1 Onderwijs
 - 5.3 Vrijtijdsbesteding
 - 5.4 Uitgaansleven
 - 5.5 Vrijwilligerswerk
6. **Leefbaarheid**
 - 6.1. Leefklimaat
 - 6.2. Sociaal kapitaal
 - 6.3. Huisvesting
 - 6.4. Infrastructuur
 - 6.5. Transport
 - 6.6. Veiligheid
 - 6.7. Gezondheid
7. **Sociale kaart van de wijk**
8. **Wijkontwikkeling**
 - 8.1 Ronde Klip
 - 8.2. Wensen en behoeften in de zone Ronde Klip
 - 8.3. Profiel zone Ronde Klip

Inleiding:

Het buurtprofiel is een initiatief van het voormalige Sociaal Kennis Centrum. Het project is gestart als kwalitatief deelonderzoek van de buurtmonitor. Al tijdens de informatie-bijeenkomsten met de wijkvertegenwoordigers is de noodzaak gebleken om een totaalbeeld van de wijk vast te leggen in een wijk- c.q. buurtprofiel. In een dergelijk buurtprofiel worden de objectieve en subjectieve data naast elkaar gezet en met elkaar in verbinding gebracht. Het gaat er dan met name om te kijken naar bepaalde opvallende ontwikkelingen in de wijken en de verklaring die daarvoor gegeven wordt door de mensen zelf.

Het buurtprofiel biedt ook andere voordelen; namelijk een optimaal inzicht in de wijkstructuur draagt onze inziens ook bij tot gerichte actie en uiteindelijk tot een daling van de armoede in de wijken. Het gaat er om de werkelijke behoeftes van de wijk vast te stellen. Het project beoogt dan ook om samen met de wijk op basis van een brede bevraging in de wijk de behoeften en problemen in kaart te brengen en gezamenlijk mogelijke oplossingen te formuleren. Hier kunnen dan naast de sterke en zwakke punten duidelijke doelstellingen uit voort komen die dienen als leidraad voor de wijkgerichte integrale aanpak.

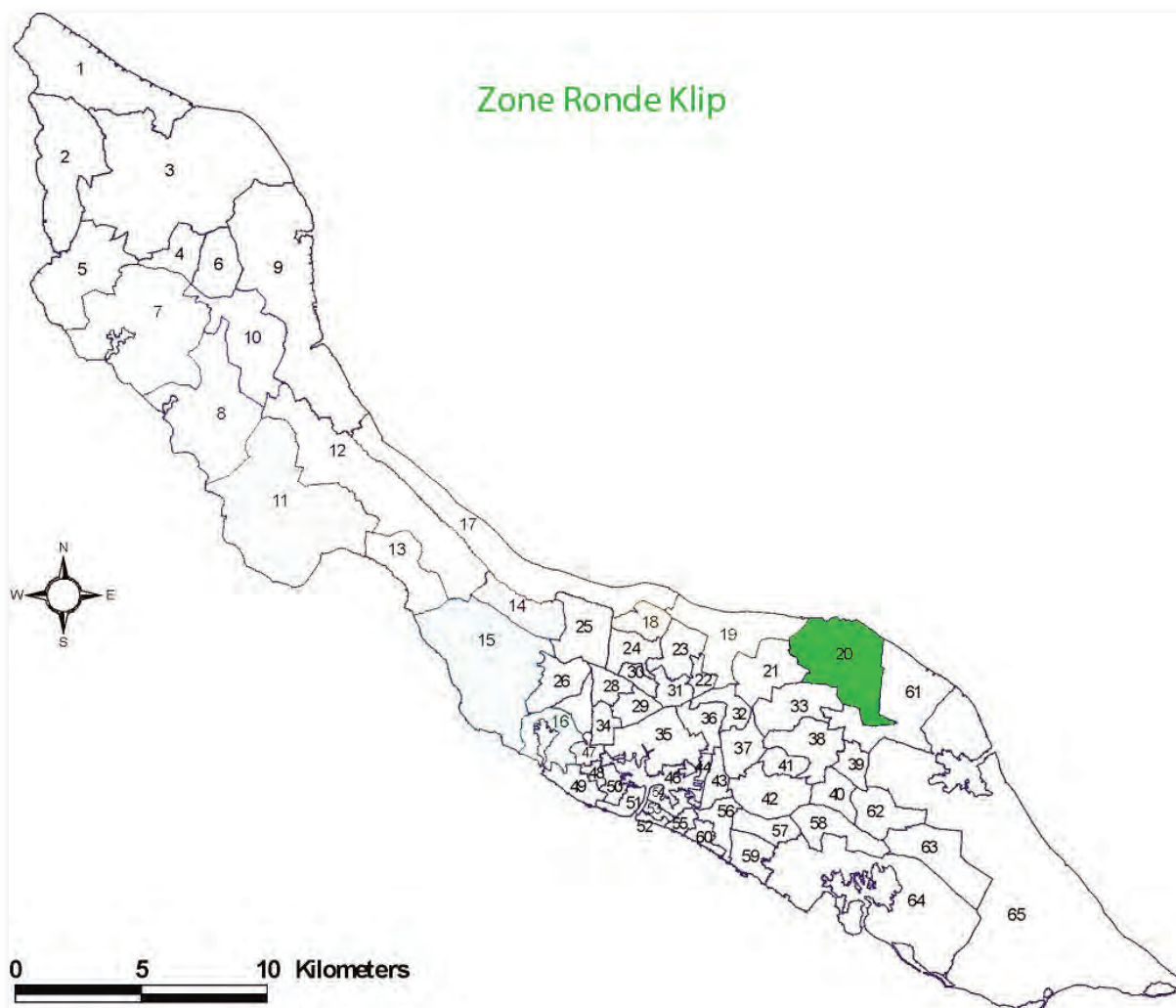
Zone Seru Grandi is één van de aandachtsgebieden die uit de armoedeonderzoek naar voren is gekomen. Om te komen tot een buurtprofiel van Seru Grandi is in 2007 gestart met een onderzoek in de zone Seru Grandi. Via een ongestructureerde vragenlijst is gesproken met een selectief aantal bewoners van de wijk en met de wijkbemiddelaar. Ook is de zone tijdens de 'desk research' fase verder via literatuuronderzoek beschreven. Hierbij is gebruik gemaakt van de informatie uit de armoede onderzoeken van Reda Sosial, onderzoeken van CBS waaronder de census en uiteraard de buurtmonitor 2007 van het SKC. Waar nodig zijn dit profiel aangevuld met gegevens van de betreffende wijkbemiddelaars c.q. vertegenwoordigers.

1. Geografische positionering

Buurt: Seru Grandi

Zonegebied: 20

Code: 5004



Geografische Positie: De zone **Ronde Klip** ligt ten noorden van de Weg naar Sta. Catharina/ Koraal Partier”, ten oosten van Kirindongo Abou en ten westen van de wijk Sta. Catharina. Ronde Klip bestaat uit twee wijken: Ronde Klip vóór de Ronde Klip Berg (ook wel Seru Mandinga genaamd) en Kokori bij Ser’i Kokori. Het heeft de volgende **Straten- en wegennet**: Bonamweg, Kaya Nathan, Weg naar Sta. Catharina.

2. Historie

2.1. De ontstaansgeschiedenis van de wijken op Curaçao

Dhr. Lionel Janga zegt het volgende hierover in zijn werk getiteld Wijkontwikkeling op Curaçao: Aan het begin van de negentiende eeuw was Willemstad de enige stedelijke nederzetting op Curaçao. Buiten Willemstad kende Curaçao slechts plantages en restanten van vroege Spaanse nederzettingen. Van die Spaanse nederzettingen lagen er twee aan de westkant bij de berg Sint Christoffel, twee bij Santa Cruz waar de cacique of het opperhoofd resideerde, één bij Santa Martha, twee bij San Juan en voorts één bij Sint Marie, Sint Michiel, Santa Anna, Ascencion, Hato en bij de waterputten Careotabo (vermoedelijk het huidige Marie Pompoen), Chinchorro (de oostelijke rand van het Schottegat) en bij Santa Barbara. Dit waren doorgaans de plaatsen waar waterputten te vinden waren.

Een eerste aanzet voor de sociale en culturele ontwikkeling van Curaçao die de basis heeft gelegd voor de ruimtelijke inrichting van het eiland is gelegd door de priester en latere bisschop Martinus Johannes Niewindt die als hoofd van de katholieke kerk indertijd (rond 1840 en daarna) een netwerk van kerkdorpen over het eiland heeft verspreid. Om onderwijs en godsdienst naar de over het eiland verspreide bevolking te brengen, verdeelde hij het gebied buiten Willemstad op systematische wijze in een aantal kerkelijke parochies. De plaatsen voor de te stichten kerken en schooltjes werden zo gekozen dat de bevolking er gemakkelijk kon komen. Zo ontstond een netwerk van strategisch gelegen kerkelijke- en onderwijscentra die later tot kerkdorpen zouden uitgroeien zoals Barber, Westpunt en Sint Willibrordus op Bándabou, Santa Maria in het middengebied en Santa Rosa en Montagne op Bándariba.

Naast de gestichte dorpen van de katholieke missie, zijn in de 19e eeuw ook nederzettingen ontstaan doordat men in groepen bijeen ging wonen. Het betrof hier woongemeenschappen van gelijkgestemde vrije lieden, voornamelijk boeren en vissers zonder een duidelijk afgebakend dorpsareaal en dorpscentrum. Voorbeelden hiervan zijn Lagun en San Pedro en Sint Michiel, dat ontstond rondom het fort bij de Sint Michielsbaai medio 19e eeuw. In die tijd telde Curaçao verder 96 zelfstandige plantages. Het netwerk van plantages en kleine woonkernen dat zich in die periode heeft gevormd, kan als het vroegste fundament van onze huidige stedenbouwkundige structuur worden beschouwd.

In deze zone zijn er verschillende kleine hofjes waar bananen en papaya's worden verbouwd. Op de heuvel Seru di Kokori staan zendinstallaties voor diverse doeleinden. Vroeger kon men deze berg beklimmen, tegenwoordig kan dit niet meer aangezien er aan de voet van de berg een poort is geplaatst. Er staan ook veel windmolens in deze zone.

2.2 Ronde Klip

De naam 'Ronde Klip' is ontstaan doordat men vroeger, wanneer men vanuit deze zone ergens anders naartoe moest, een ronde moest maken om een soort 'klip' (een lage heuvel). Ook wordt wel verwezen naar de enigszins ronde vorm van de gezichtbepalende heuvel

‘Mandinga’ (131 meter hoog). De omgeving bestond uit bomen en cactussen met veel struikgewas, en de bewoners moesten met veel moeite hun weg zien te vinden, op hun tocht naar andere plaatsen in de omgeving. Verder is het niet bekend wat de betekenis is van de namen van de verschillende wijken en plaatsen in deze zone.



De Seru Mandinga

Reeds in 1725 wordt melding gemaakt van de plantage Ronde Klip naar aanleiding van een verzoek om privilege voor het weiden van vee. In 1820 werd op deze plantage van 820 hectaren katoen verbouwd en werd er een flinke veestapel gehouden. In de periode 1870-1900 werd er aloë verbouwd. In de jaren 50 is de plantage buiten gebruik geraakt. Noemenswaardig hierbij is het feit dat in de jaren '70 nog de film “Fire Power” met Sophia Loren op de plantage is verfilmd. Langzaam is de plantage echter in verval geraakt. In 2002 is het landhuis gerestaureerd, waarbij alleen de dragende muren behouden zijn, de rest is nieuwbouw. Dit is echter zeer respectvol uitgevoerd en het project heeft dan ook een prijs gewonnen op een architectenbiënnale.

Het oudste gedeelte van Landhuis Ronde Klip stamt uit 1800. Ronde Klip was een van de grootste plantages van Curaçao. Sinds 1800 was de plantage in bezit van de familie Forbes. Op de plantage werden vroeger uiteraard slaven gehouden. Een Vito met de familienaam Martina oefende de controle uit op deze plantage.

Rond 1845 werden wekelijks zondagsschoolbijeenkomsten georganiseerd door pastoor Putman van Sta. Rosa. De plantage-eigenaar gaf indertijd toestemming voor het hakken van stenen op zijn terrein, voor de bouw van de eerste kerk van Sta. Rosa.

De terreinen van dit landhuis met plantage inbegrepen strekten zich uit tot aan de berg in het noorden. Het huidige Recreatie en Kampeerterrein met clubgebouw van de Scouting

ernaast, vormde ook deel uit van het Landhuis. Het gebied achter het huis Ronde Klip # 6, werd vroeger 'Kurá di Katibu' (slavenkoraal) genoemd. Resten hiervan zijn nog zichtbaar.



Landhuis Ronde Klip in volle glorie

Vóór 1900 was Curaçao zeer dun bevolkt. Dit gold in het bijzonder voor de zone Ronde Klip, die nog steeds een van de dunst bevolkte zones van Curaçao is. Evenals in alle andere buitendistricten van Curaçao stond vroeger ook hier slechts enkele eenvoudige 'Kas di pal'i maishi'.



Kas di pal'i maishi. Het strooien dak is vervangen door zink

Wijkbewoners vertelden dat vroeger ene Marino Bernabela die een geitenfokkerij had op zijn landerij, daar vroeger af en toe publieke feestpartijen organiseerde. Hij verhuurde de faciliteiten hiervoor ook aan anderen. De knoek van Marino ligt ten noorden van Landhuis Ronde Klip.



De vervallen knoek van Marino Bernabela

Voorbij de knoek van Bernabela bevond zich een grote fokkerij van koeien en varkens. Toen de eigenaar hiervan in 2003 stierf, kwam een einde aan dit bedrijf. Ook werd in de buurt kippen gefokt in de jaren '70.

Vóór de Tweede Wereldoorlog heeft dhr. Arnold Ringeling (waarschijnlijk van Nederlandse afkomst) de landerijen Nieuwpoort verkocht en hiervoor in de plaats de vroegere plantage Ronde Klip gekocht.

Nog vóór de Tweede Wereldoorlog werd Ronde Klip verkaveld in diverse stukken: Hofjes en landerijen (knoek). Een van de bekendste hofjes was Hòf'i Kou.

In die tijd waren er boswachters op Curaçao, mannen met een soort toezichthoudende taak. Ook in Ronde Klip waren twee boswachters actief: Dhr. Claudio Elisabeth, (roepnaam Shon Kou) en dhr. Lodewijk Victor Pinto (roepnaam Weiki). Zij moesten ervoor zorgen dat er geen vreemdelingen op het terrein kwamen. Ten tijde van de Tweede Wereldoorlog werd de weg afgesloten met een dikke ketting om te voorkomen dat men zich op de vlakte achter het landhuis zou begeven. Shon Kou heeft later een stuk terrein gekregen, de eerdergenoemde Hòf'i Kou, waar later groente werd verkocht en publieke feesten georganiseerd. Ook Shon Weiki heeft in 1954 een stuk terrein gekregen waarop nu het huis Ronde Klip # 6 staat. Het huis staat ten noorden van de T-Kruising Ronde Klipweg / Kaminda George Willems.



Het huis Ronde Klip #6

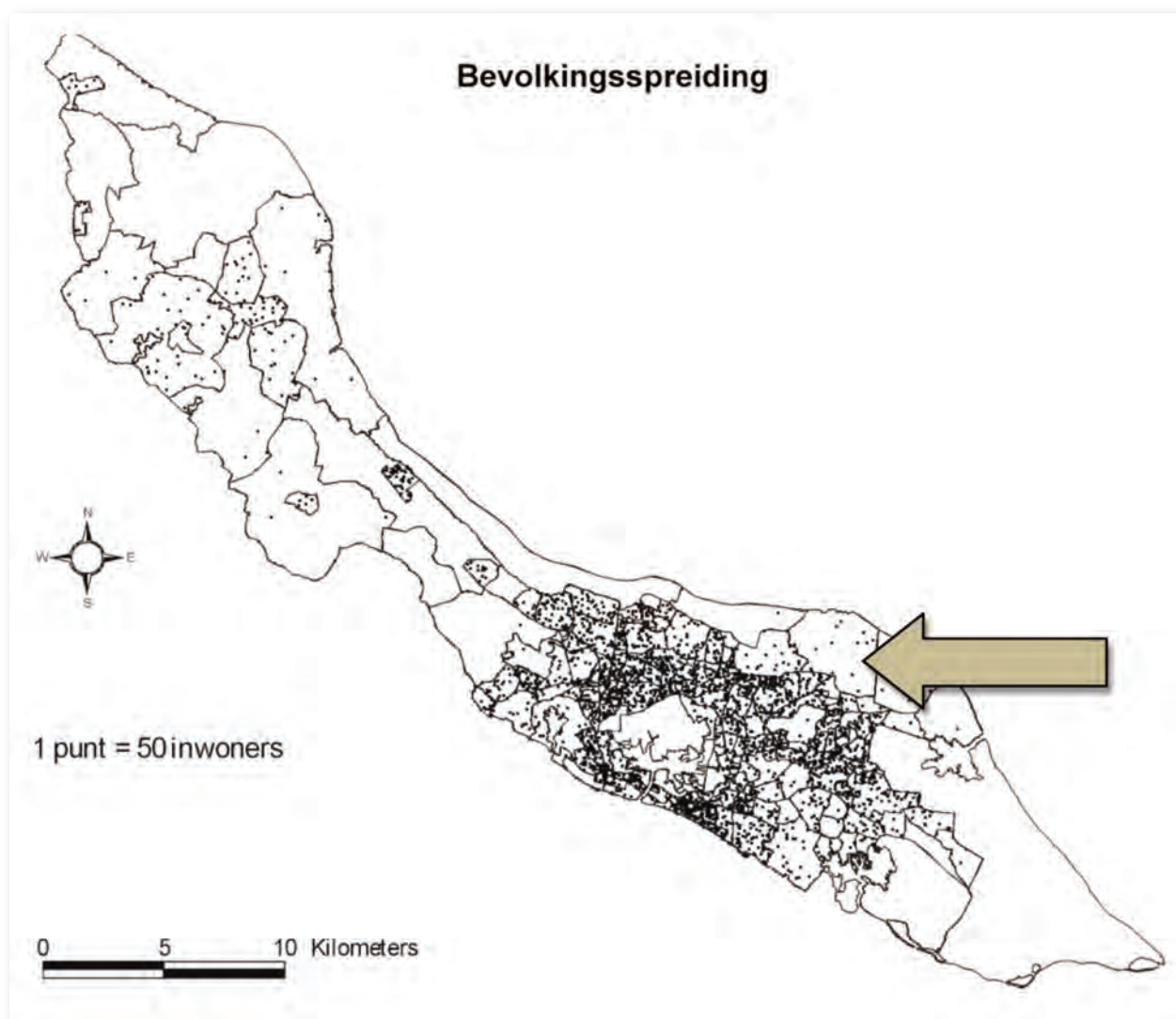
Wijlen Shon Weiki was de vader van de heer Gilbert (Ibi) Zimmerman. Hij was de enige persoon die in die tijd putten maakte met wijde monden (boka hanchu). Dit op zijn eigen terrein en ook die van anderen in verschillende wijken. Shon Weiki was een persoon met meerdere werkzaamheden. Hij was o.a. ook toezichthouder op het terrein van Professor Dr. Winkel waarop Landhuis Sanikolas.

3. Demografische kenmerken

3.1 Aantal inwoners

Ten tijde van de Census 2001 telde de zone Ronde Klip 832 inwoners. Op een bevolkingstaal van 130.627 inwoners, mag 0,64 % van de bevolking zich inwoner van Ronde Klip noemen. Ten opzichte van 1992 is er sprake van een lichte stijging (aantal inwoners in 1992 was 814). Het inwonertal van heel Curaçao is in de periode 1992-2001 gedaald met 9,3%.

De zone Ronde Klip heeft een oppervlakte van 10,29 vierkante kilometer. Hiermee komt de bevolkingsdichtheid op 81 personen per vierkante kilometer. Ronde Klip behoort hiermee tot de dunbevolkte zones van Curaçao. Het gemiddelde voor Curaçao ligt op 302.



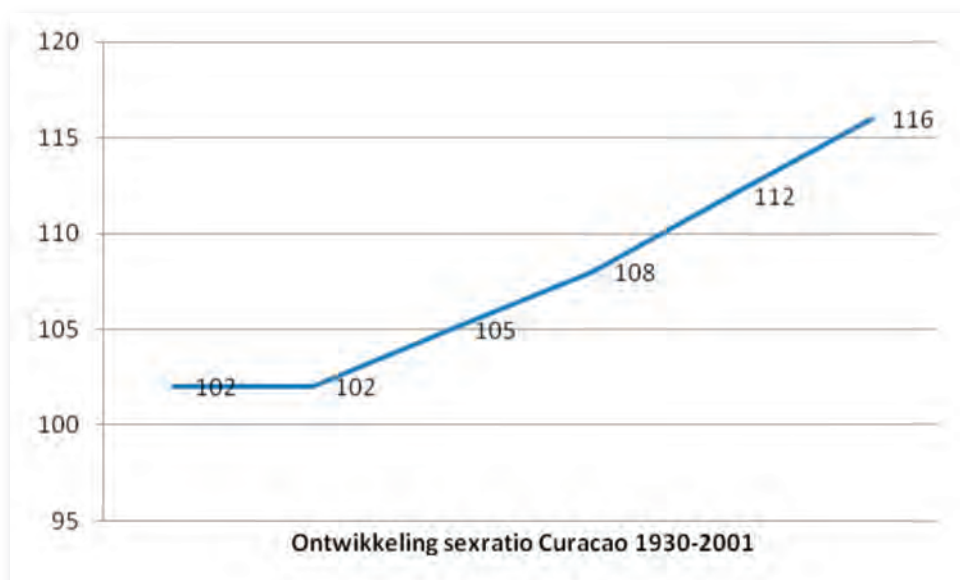
3.2 Samenstelling wijkbewoners

De bevolking van Curaçao ondergaat sinds 1972 een proces van ontgroening en vergrijzing. Ontgroening houdt in dat het aantal personen jonger dan 15 jaar aan het afnemen is en vergrijzing houdt in dat het aantal 65-plussers aan het toenemen is. In veertig jaar tijd is het aandeel jongeren (0-14 jaar) met bijna 18 procentpunten afgenomen en het aandeel ouderen met zes en een half procentpunt toegenomen.

Ronde Klip vormt hierop een uitzondering: in 2001 bedroeg het percentage jongeren 25% (1992: 27%) en het percentage ouderen 7% (in 1992: 7%). Hiermee heeft Ronde Klip minder ouderen dan het gemiddelde van Curaçao wat op 10,8% procent ligt.

3.3 Man-vrouw verdeling

Sinds de jaren dertig kent Curaçao een vrouwenoverschot. Dit overschot is in de loop der jaren opgelopen naar de huidige situatie waarin de bevolking voor 53,7% uit vrouwen bestaat. Omgerekend komt dit neer op 116 vrouwen op 100 mannen.



Behalve geboortecijfers en levenskansen -meisjes hebben bij de geboorte een levensverwachting van bijna 76 jaar, terwijl dat cijfer bij jongens ruim 71 jaar bedraagt- wordt dit cijfer ook nog sterk beïnvloed door emigratiecijfers. Het percentage mannen dat Curaçao verlaat is hoger dan het aantal vrouwen. Opmerkelijk is ook dat Curaçao veel vrouwelijke migranten heeft van de nabijgelegen Caribische eilanden als Sint Vincent, Guadeloupe, Grenada, de Dominicaanse Republiek enzovoort. Ze vinden werk in de snel groeiende toeristenindustrie of in de horeca. Veel van deze vrouwen trouwen uiteindelijk met een Curaçaose man en worden zo Nederlands staatsburger. Dit alles resulteert in een groter aantal vrouwen dan mannen op het eiland.

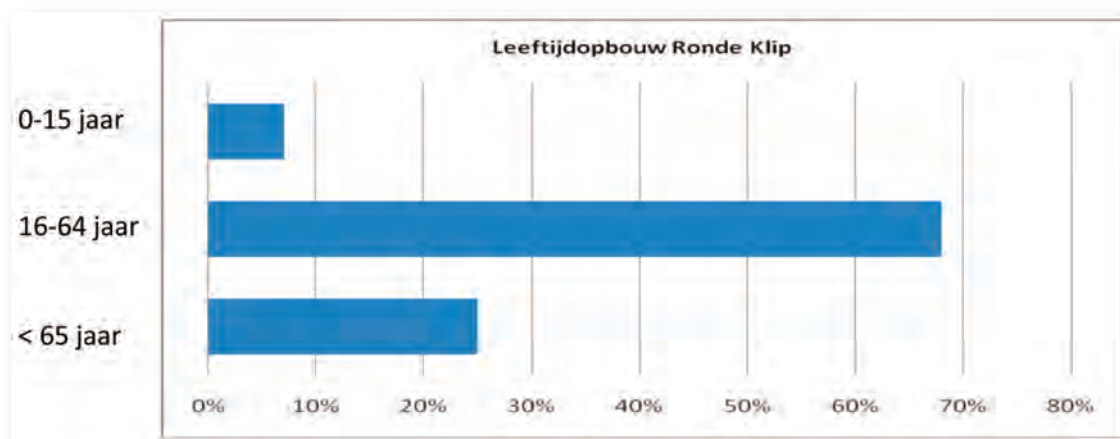
Ronde Klip kent ook een vrouwenoverschot, maar met een sexratio van 105 is dit overschot veel lager dan het gemiddelde van Curaçao (116).

Inwoners Ronde Klip census 2001						
	Absoluut			in percentages		
	man	vrouw	totaal	man	vrouw	Totaal
Ronde Klip	405	427	832	48,7%	51,3%	100%
Curaçao	60509	70118	130627	46,3%	53,7%	100%

Een sexratio van 105 betekent 105 vrouwen op 100 mannen. In 1991 was de sexratio nog 102. Er is dus wel sprake van een stijging.

3.4 Leeftijdsopbouw

In 2001 was de bevolking van Ronde Klip als volgt samengesteld:



Kijken we naar het aantal jongeren (0-14 jaar), het aantal potentieel arbeidsgeschikten (16-64 jaar) en het aantal ouderen (65 jaar en ouder), dan komen wij uit op een demografische druk van 102,2.

3.5 Land van Oorsprong

In 2001 waren 716 (86.1%) van de 832 inwoners van Ronde Klip in het bezit van een Nederlands paspoort. Volgens de volkstellingen van 1992 en 2001 groeide in de zone Ronde Klip het percentage allochtonen (d.w.z. niet op Curaçao geboren) van 9.8 naar 13.9%. Voor heel Curaçao waren de cijfers resp. 12.5% en 15.8%. Het percentage allochtonen in deze zone ligt dus iets lager dan het landelijk gemiddelde.

Het aantal personen met vertrekplannen is met 8.2% hoger dan het gemiddelde van Curaçao (6.2%). In de groep van 18-24 jaar is dit 34.2%, de hoogste score op Curaçao (gemiddeld 16.6%).

3.6 Religie

In Curaçao werden in de Census 2001 meer dan 50 uiteenlopende godsdiensten geregistreerd. De Rooms-katholieke kerk is met ruim 80% het sterkst vertegenwoordigd. In Ronde Klip ligt dit iets hoger, namelijk 81,3%. Ten opzichte van de Census van 1992 zijn hier geen grote veranderingen te noteren. Het percentage onkerkelijken ligt met 4.2% iets boven het gemiddelde van Curaçao (4,%). Nabij Ronde Klipweg staat een kleine pentecostale kerk genaamd 'Pan di Bida'.



Kerkje 'Pan di Bida'

4. Sociaal economische kenmerken

4.1 Samenstelling huishoudens

Het fenomeen van eenpersoonshuishoudens (alleenstaanden) op Curaçao lijkt groeiend te zijn. In de volkstelling van 1992 is 15,4% van de huishoudens geregistreerd als eenpersoonshuishouden. In 2001 is dit percentage gegroeid naar 20,7%.

Internationale studies hebben uitgewezen dat de mens overal in de wereld aan het individualiseren is en dat de algemene trend is dat de huishoudens kleiner worden. Curaçao en Ronde Klip, vormt hier geen uitzondering op.

In Ronde Klip komt het percentage eenpersoonshuishoudens in 2001 uit op 23%, dit is iets hoger dan het gemiddelde van 20,7% van Curaçao, en een forse stijging ten opzichte van de 14,5% van 1992.

4.2 Opleidingsniveau

Het opleidingsniveau (het aantal mensen met een hogere opleiding voor iedere 100 personen met een lage opleiding) van de mensen op Curaçao stijgt geleidelijk. In 2001 waren er voor iedere 100 personen met een lage opleiding, 38,3 personen met een hogere opleiding. In 1992 was dit nog 23,1, wat aangeeft dat het opleidingsniveau over het algemeen is verbeterd.

Ronde Klip scoort met het cijfer 25,1 ver beneden het gemiddelde van Curaçao. Ook in 1992 scoorde Ronde Klip met 14,5% ver beneden het gemiddelde. Deze tendens is in alle meer landelijke zones waar te nemen.

Het percentage analfabeten ligt met 4,1% iets hoger dan het gemiddelde van Curaçao (3,6%) maar is echter flink gedaald ten opzichte van 1992 (8,7%).

4.3 Inkomensverdeling

Het gemiddelde bruto huishoudinkomen per maand op Curaçao bedraagt per januari 2001 een totaal van 3701 Antilliaanse guldens. Met inachtneming van inflatiecorrectie is dit gemiddelde met 250 guldens gestegen ten opzichte van 1992. Deze groei is voornamelijk te wijten aan de toename van het aantal huishoudens met een huishoudinkomen van 6000 guldens bruto of meer per maand. Het gemiddelde inkomen per werkende ligt op 2646 guldens bruto per maand.

Voor Ronde Klip geldt een huishoudinkomen van 2543 guldens bruto per maand. Het gemiddelde inkomen per werkende ligt op 1810 guldens. Hiermee blijft Ronde Klip achter ten opzichte van het gemiddelde voor Curaçao, wat correleert met het relatief lage opleidingsniveau.

4.4 Arbeidsparticipatie

Op 1 januari 2001 werkt 36,5% van de bevolking op Curaçao. Dit betekent een zeer lichte daling ten opzichte van het percentage werkenden van 35,8% in 1992. Het gemiddelde

werkloosheidspercentage is 15,8%. Het werkloosheidspercentage in zone Ronde Klip is 19,3 % in 2001, hetgeen een flinke stijging inhoudt ten opzichte van de 14.4% van 1992.

Economische afhankelijkheid: het aandeel van afhankelijke mensen (dwz economisch niet-actieven of de mensen van 15 jaar en ouder die aangeven noch werkzaam, noch werkzoekend te zijn) wordt weergegeven met een getal dat aangeeft hoeveel afhankelijke mensen er tegenover elke 100 onafhankelijke mensen staan. In Ronde Klip is dit getal 162 in 2001, tegenover een waarde van 182 voor heel Curaçao.

De waarde van 162 voor Ronde Klip in 2001, is vrijwel gelijk aan de 163 in 1992. De landelijke trend toont juist een stijging, namelijk van 179 in 1992 naar 182 in 2001. De sociaal-economische situatie in Ronde Klip kan dan ook redelijk genoemd worden.

4.5 Tienermoederschap

Onder tienermoeders verstaan we meisjes die vóór hun 20ste moeder zijn. In 2001 was op Curaçao 7,3% van de meisjes in de leeftijdsgroep van 15-19 jaar al moeder. Dit percentage is een lichte stijging ten opzichte van 1991 (7,0%). Ronde Klip steekt hierbij gunstig af. Het percentage tienermoeders in 2001 bedraagt namelijk 4.3%. In 1991 werden geen tienermoeders geregistreerd in deze zone.



5. Sociale participatie

De maatschappelijke participatie is één van de thema's die in de buurtmonitor gebruikt wordt om het leven in de wijken te meten. Hierbij gaat het om deelname aan onderwijs, sport, uitgaansleven, vrijwilligerswerk, vrijetijdsactiviteiten en hobby's.

Deze gegevens zijn niet allemaal te achterhalen uit de Census, en grootschalig onderzoek valt buiten het kader van dit buurtprofiel. In de buurtmonitor 2007 zijn de resultaten gepresenteerd voor wat betreft de mate waarin mensen in de bestudeerde wijken kunnen participeren aan het sociale leven. Er is gemeten in hoeverre de mensen in die wijken kunnen deelnemen aan sport en recreatie, aan het uitgaansleven, aan vrijwilligerswerk en ten slotte ook schoolparticipatie.

5.1 Onderwijs

Schoolparticipatie van 6 t/m 14 jarigen is overal op Curaçao erg hoog tot bijna volledig. De schoolparticipatie van 15 t/m 19 jarigen is over heel Curaçao minder, maar is al sinds vele jaren stijgende. Ook in zone Ronde Klip is deze trend waar te nemen.

Schoolparticipatie 15 t/m 19 jarigen Ronde Klip (percentage)

	Census 1992	Census 2001
Ronde Klip	70,8	79,6
Totaal Curaçao	72,5	81,5

Het blijft ook interessant om het aandeel 13-14-15 jarigen in het basisonderwijs te blijven volgen. Dit is namelijk het aandeel van de kinderen die minstens 1 keer is blijven zitten in het basisonderwijs.

Bij de volkstellingen van 1992 en 2001 is geconstateerd dat het aandeel van 13-14-15 jarigen in het basisonderwijs voor heel Curaçao aan het dalen was; dus een verbetering vertoonde. In Ronde Klip is dit percentage 23,1% in 2001, ten opzichte van de 23,7% van 1992. Deze cijfers geven aan dat deze verbetering niet voor zone Ronde klip geldt. Dit in tegenstelling tot de ontwikkeling voor geheel Curaçao met 19,2% in 2001 en 26,2% in 1992.

Aandeel 13-14-15 jarigen in het basisonderwijs (Zittenblijversproblematiek)

	Census 1992	Census 2001
Ronde Klip	23,7	23,1
Totaal Curaçao	26,2	19,2

5.2 Sport

Uit de buurtmonitor van 2007 blijkt dat het percentage van mensen van 4 jaar en ouder in de 12 bestudeerde wijken in de buurtmonitor die aangeven minstens 1 keer per week te sporten is 19.4%. Van Ronde Klip zijn geen officiële gegevens beschikbaar. Volgens meerdere informanten, wordt in de wijk weinig gedaan aan sportactiviteiten. Een van de redenen hiervoor is, dat er geen sportfaciliteiten zijn in de wijk.

5.3 Vrijtijdsbesteding

Het gemiddelde van de ondervraagde mensen in de 12 bestudeerde wijken in de buurtmonitor die aangeven iets aan een hobby of andere vrijetijdsactiviteit te doen, is 50%. Of- schoon er geen onderzoek gedaan is op dit terrein in de zone Ronde Klip, kan uit gesprekken met informanten geconcludeerd worden dat knoek- en tuinbezigheden de meest voorkomende vorm van vrijetijdsbesteding is in zone Rode klip. Daarnaast is het spelen van domino een geliefde vorm van vrijetijdsbesteding.

5.4 Uitgaansleven

Mensen in de aandachtswijken die bestudeerd zijn in de buurtmonitor van 2007 geven voor bijna 59% aan dat zij minstens 1 keer per maand uit gaan. Het gemiddelde van de ondervraagde 12 bestudeerde wijken in de buurtmonitor die aangeven iets aan een hobby of andere vrijetijdsactiviteit te doen, is 50%.

Voor wat betreft dit aspect ontbreekt het nog aan gegevens om een concreet oordeel over Ronde Klip te kunnen geven. In de wijk zelf zijn er vrijwel geen uitgaansgelegenheden of sociale ontmoetingspunten waarvan de bewoners gebruik kunnen maken. met uitzondering van een Dominicaanse snack aan de hoofdweg, die vooral in de weekeinden als ontmoetingplaats dienst doet.

5.5 Vrijwilligerswerk

Tegenover Landhuis Ronde Klip bevindt zich het Recreatie en Kampeercentrum Ronde Klip. Hier worden de activiteiten van Scouting Curaçao georganiseerd.

Het Kampeercentrum bestaat sinds 1959, geleid door Hopman David van de Ree. In 1979 nam Hopman Roy Rusch de leiding als beheerder over.



Recreatie en kampeercentrum Ronde Klip

6. Leefbaarheid

In de buurtmonitor 2007 wordt 'leefbaarheid' als volgt geformuleerd: "de door de bewoners ervaren kwaliteit met betrekking tot het wonen, welke bepaald wordt door de aanwezige infrastructuur, het aanzicht van de woonomgeving alsook het gedrag van de omwonenden en anderen die in de woonomgeving verkeren. Hierbij kan men streven naar een schone en veilige omgeving maar ook het investeren in de sociale samenhang en de aanwezigheid van de nodige voorzieningen". We houden ons aan deze uitgangsgedachte.

6.1. Leefklimaat

Bij de buurtmonitor is ook geprobeerd het oordeel van de bewoners van de bestudeerde wijken te meten voor wat betreft de sfeer (het leefklimaat) en de sociale integraliteit in hun omgeving. In de wijken van de buurtmonitor van 2007 zijn de mensen voor bijna 80% positief over zowel de sfeer en de sociale integraliteit van hun wijk.

Uit informatie verstrekt door informanten blijkt dat de bewoners zich niet veilig voelen in deze wijk. Inbraken komen met regelmaat voor, terwijl de straatbelichting onvoldoende is. 's Avonds en 's nachts is de omgeving erg donker.

De wegen zijn bovendien in slechte conditie, terwijl er veel vuil wordt gedumpt langs zijwegen en in de knoek bij o.a. het Recreatie- en Kampeerterrein Ronde Klip.



Slechte wegen in Ronde klip

6.2. Sociaal kapitaal

Met Sociaal kapitaal wordt aangeduid de sociale netwerken en de wederkerigheid van contacten tussen mensen (vrienden, burens maar ook vreemden) alsook het onderlinge vertrouwen dat daaruit voortvloeit.

Één van de aspecten van sociaal kapitaal is dus het “vertrouwen” in de mensen in je omgeving. De mate van vertrouwen is o.a. belangrijk voor de capaciteit van een collectiviteit om aan de verbetering van hun eigen leef- en woonklimaat te werken.

Mate van vertrouwen

Als indicatoren voor dit vertrouwen zijn 4 verschillende ‘soorten’ vertrouwen in de buurtmonitor gemeten. Het zijn:

- graad van vertrouwen in “voor het individu belangrijke” anderen, d.w.z. vertrouwen in mensen zoals je naaste burens, je huisarts en je collega’s.
- graad van vertrouwen in “willekeurige anderen”, d.w.z. vertrouwen in bijvoorbeeld willekeurige jongelui of ouderen in je omgeving.
- graad van vertrouwen in “vertegenwoordigers van maatschappelijke instituties die actief zijn in je omgeving, zoals de wijkleiders, politici, religieuze leiders of een politieagent in de wijk.
- graad van algemeen vertrouwen in anderen, d.w.z. de mate van vertrouwen in al de eerder genoemde categorieën van mensen in de omgeving van de respondent.

Voor Ronde Klip is dit onderzoek niet uitgevoerd en het valt ook buiten het kader van deze opdracht. Wel is uit fact-finding meetings en individuele gesprekken gebleken dat er heel weinig contact bestaat tussen de bewoners. Vooral met de toename van de criminaliteit in de zone. Deze situatie komt het wederzijdse vertrouwen in de wijken uiteraard niet ten goede.

6.3. Huisvesting

Geschikte huisvesting is een belangrijke voorwaarde voor het welzijn van de Mens. Geschikte huisvesting omvat naast een adequaat fysiek onderkomen ook de zorg voor een optimaal woon- en leefklimaat voor de bevolking. Een goede woning moet gelegen zijn in een op de behoefte afgestemde woonomgeving en dient ook betaalbaar te zijn voor de diverse bevolkingsgroepen. Een goed huis in een goede omgeving is een essentiële voorwaarde voor een menswaardig bestaan en voor de realisatie van de ontplooiingskansen van het individu, en daarmee voor een leefbare samenleving.

Geschikte huisvesting betreft factoren zoals:

- voldoende ruimte, zowel in als rondom de woning;
- bestendigheid en duurzaamheid van het onderkomen;
- de aanwezigheid van veilig drinkwater, sanitaire voorzieningen, elektriciteit en afvalgerelateerde voorzieningen;
- rust en veiligheid;
- de beschikking over een goede basisinfrastructuur met in elk geval goede wegen

- en een deugdelijk waterafvoersysteem;
- een bereikbare locatie ten opzichte van de locaties voor werk, recreatie en sociale voorzieningen.

Op Curaçao verkeert bijna 95% van het aantal bewoonde woningen in goede staat. Ten opzichte van 1992 is de situatie voor wat betreft slechte woningen aanzienlijk verbeterd, namelijk van 8,3% in 1992 naar 5,4% in 2001. Voor zone Ronde Klip lag het percentage slechte woningen in 2001 met 6,8% ietsje boven het landsgemiddelde.

Percentages woningen in slechte staat in Ronde Klip

	Census 1992	Census 2001
Ronde Klip	7,3	6,8
Totaal Curaçao	8,3	5,4

Voor wat betreft de aanwezigheid van de zes basisvoorzieningen (kookgelegenheid, aansluiting op waternet, aanwezigheid douche, toilet met wateraansluiting, elektriciteit en kwaliteit woonhuis) scoort het eiland Curaçao 5.8 uit 6. Ook zone Ronde Klip komt op 5.8 punten uit.

De verhouding tussen huur en eigendom op Curaçao is ongeveer 1 huurwoning op 2 eigendomswoningen. In Ronde Klip de verhouding nog veel meer in het voordeel van eigendomswoningen. In deze zone zijn namelijk 78 van de 100 woningen eigendomswoningen.

Aantal huurwoningen per 100 eigendomswoningen

	Census 1992	Census 2001
Ronde Klip	20	22
Totaal Curaçao	44	44

6.4. Infrastructuur

De infrastructurele situatie in zone Ronde Klip is niet bepaald goed te noemen. De hoofdweg is eens geasfalteerd geweest, maar bevindt zich momenteel in zeer slechte staat. Er zitten volop gaten in de weg, vooral omdat in het bijzonder de hoofdweg veel gebruikt wordt door zware trucks van en naar Nieuwpoort.

Bij zware regenval lopen de vele dammen in de omgeving over, waardoor de wegen en zandweggetjes overstroomd raken, met alle nare gevolgen van dien. De straatverlichting is pover en niet overal aanwezig.

6.5. Transport

Er is geen openbaar vervoer in de wijk, de dichtstbijzijnde bushalte buiten de wijk is aan de Weg naar Sta. Catharina. Het percentage dat de bus neemt naar het werk in 2001 (9,5%) ligt een stuk lager dan landelijk gemiddelde (15,4%)

Vrijwel ieder huishouden bezit een auto (107 auto's per 100 huishoudens in Ronde Klip), gemiddeld 101 per 100 huishoudens op Curaçao. Het autobezit is vrijwel gelijk aan 1992 (109 op 100 huishoudens).

6.6. Veiligheid

Bij vormen van onveiligheid op wijkniveau wordt gedacht aan zaken als: criminaliteit en vandalisme, verkeersoverlast, overlast door (hang) jongeren, verlichting en donkere gebieden in de wijken. Zoals de bewoners zelf aangeven geeft een schone wijk ook een veilig gevoel.

In gesprekken met de sleutelfiguren binnen de zone Ronde Klip is gebleken dat men veel last heeft van diefstallen en zich niet zo veilig voelt.

6.7. Gezondheid

De “gezonde wijken” benadering is gebaseerd op de gedachte dat actieve deelname van de mensen waar het om draait, bijdraagt aan hun persoonlijke ontwikkeling en aan het versterken van beoordeling- en beslissingsvermogens.

Gezondheidsverschillen hebben volgens de literatuur te maken met de sociaaleconomische positie van mensen, met hun gezondheidscultuur, hun huisvestingssituatie, hun opleidingsniveau en met het wel of niet hebben van werk.

Deze verschillende factoren beïnvloeden elkaar, en door de ingewikkelde samenhang is het moeilijk wetenschappelijk te bewijzen welke invloedsfactoren het meest van belang zijn.

In de Census van 2011 gaf 87 % van de bevolking van Ronde Klip aan hun gezondheid als goed of zeer goed te ervaren

	Ervaren gezondheid						
	Total	Heel goed	Goed	Redelijk	Slecht	Heel slecht	Onb
Ronde Klip	832	261	464	93	12	2	1

Zie onderstaande lijst voor de aanbidding van eerstelijnszorg voor heel Punda voor de wijken Berg Altena, Dok, Domiguito, Koraal Specht, Saliña, Scharloo, Schottegat, **Ronde Klip**, Nieuwe Haven, Parera, Punda, Steenrijk, Zeelandia, Coronet, Janwé, Bottelier, Cas Grandi, Ceritu, Cher Asile, Korporaal, Scherpenhuevel, Rooi Santu..

Nòmber	Direkshon	Telefòn
AXSON, C. E.	NIJMEGENSTRAAT 31	465-3552
BAKMEIJER, S. A.	PERICLESSTRAAT 2	461-7790
DAVELAAR, R. R. R.	DR. W.P. MAALWEG 22	461-7142
DEUTEKOM, C. J.	GREBBELINIEWEG 24	465-4530
GOMEZ DA COSTA, F. .D.	SALINA HARBOUR VIEUW T2&T3	461-3822
HEIJNINGEN VAN-FERWERD, A T.B.	OUDE CARACASBAAIWEG 70	465-0673
HENRIQUEZ, G.A.	CARACASBAAIWEG 193	461-0701 461-0702
LANDAETA, L.H.	CARACASBAAIWEG 193	461-0701 461-0702
LANDAETA, R.	POSEIDONSTRAAT 3	461-8677
MARTINA-HOOI, B. R.	PERICLESSTRAAT 2	461-7790
NASSY, D.A.	GEZONDHEID CENTRUM JANWE CEDERSTRAAT 5	461-5959
NASSY-TSENG, M. R.	GEZONDHEID CENTRUM JANWE CEDERSTRAAT 5	461-5959
OUDEN DEN, A. W. P.	KAYA JUNIOR SALAS 20	461-2872
PEREZ-CASTRO, A.R.	CARACASBAAIWEG 193	461-0701
ROBLES CALLEJAS, G. J.	ASTEROIDEWEG 23 A	738-5107
WILSOE, L. A. B.	ORIONWEG 25, ZEELANDIA	465-0707

7. Sociale kaart van de wijk

Zoals in eerder hoofdstukken is opgemerkt, zijn er in Ronde Klip zelf geen voorzieningen. Er staan wat huizen en appartementen maar de wijk is te klein, te dun bevolkt en te landelijk gelegen om de beschikking over bepaalde faciliteiten mogelijk te maken. De inwoners zijn aangewezen op Sta. Rosa en Brievengat.

Nabij Ronde Klipweg staat een kleine kerk genaamd 'Pan di Bida'. Aan de hoofdweg richting Brievengat is een dierenartsenpraktijk gevestigd. Zoals eerder opgemerkt bevinden zich aan de hoofdweg bovendien een snack, een carwash service, een bandreparatiebedrijfje, een nummerverkoopkantoor en een tweetal kleine fruitwinkeltjes.



Fruitwinkeltje aan de hoofdweg

8. Wijkontwikkeling

8.1 Ronde Klip

Ronde Klip is een zeer landelijk gelegen zone. De meeste inwoners zijn Curaçaoënaars van 35 jaar en ouder. Er wonen ook veel gepensioneerden die men in hun tuinen ziet werken. Opleidingsniveau en inkomen zijn hier relatief laag. De kwaliteit van de woningen is redelijk goed.

Van de allochtone bewoners is een deel afkomstig uit Jamaica. De infrastructuur kent achterstallig onderhoud en de straatverlichting is pover. Op het gebied van de fysieke infrastructuur is de laatste decennia heel erg weinig gebeurd

8.2. Wensen en behoeften in de zone Ronde Klip

De wensen en behoeften van de zone Ronde Klip zijn gecentraliseerd in een aantal aanbevelingen, die opgesomd zijn aan de hand van gesprekken die gevoerd zijn met o.a. enkele wijkbewoners, key-persons in de wijk en observatie tijdens onderzoeksacties binnen de wijken.

- De hoofdweg moet met spoed gerepareerd worden;
- Er dient met spoed aandacht besteed worden aan lichtinstallaties binnen de zone;
- Er moet een grote opruimingsactie (vooral vuil) opgezet worden in de zone;
- Er moet meer controle uitgeoefend worden door desbetreffende autoriteiten in verband met diefstal en inbraken;
- Er moet meer samenwerking komen onder de bewoners ten behoeve van de verdere opbouw van de zone.

8.3. Profiel zone Ronde Klip

Profiel zone Ronde Klip (oppervlakte 477 ha)

Profiel zone Ronde Klip	Curaçao 1992	Curaçao 2001	Ronde Klip 1992	Ronde Klip 2001
Bevolking	144097	130627	814	832
Sexratio	111	116	94	105
Jongeren % (0-14 jaar)	25.9	23.6	27	25
Personen 15 - 65 jaar	66	63,6	66	68
Ouderen %	8.1	10.8	7	7
Katholieken %	81.3	80.1	82	83
Onkerkelijk %	4.2	3.9	2.3	3.2
Papiamentstalige Huishouden	83.3	80.8	87	89
Allochtonen	12.5	15.8	9.8	13.9
Vertrekplannen		6.2		8.2
Tienermoeders	7.0	7.3	0.0	4.3
Opleidingsniveau	?	?	?	?
Schoolparticipatie 15 -19 jr	72.5	81.5	70.8	79.6
Schoolparticipatie 0 - 3 jaar	35.2	42.4	47.9	58.0
13-14-15 jaar op basisschool	26.2	19.2	23.7	23.1
Hoog opgeleid/100 laag opgeleiden	26.2	19.2	14,5	25.1
Drop out %	45.3	45.2	40.0	27.9
Analfabeten %	3.9	3.6	8.7	4.1
Schoolbussers %	11.4	12.4	7.9	8.4
Gem. Inkomen /werkende	2646	2273	1549	1810
Gem. huishoudinkomen	34.51	3701	2416	2543
Werkloos %	16.9	15.8	14.4	19.3
Jeugdwerkloosheid	32.7	103	12.7	
Langdurig werkloos		49.1		32.9
Economische afhankelijkheid	179	182	163	162

Profiel zone Ronde Klip	Curaçao 1992	Curaçao 2001	Ronde Klip 1992	Ronde Klip 2001
% Tijdelijke baan	26.3	20.7	33.7	28.1
Tijdelijke baan/vaste baan ratio	35.8	26.2	50.7	39.1
% werkgevers	7.7	9.2	6.8	7.6
% losse jobs	10.3	7.4	16.2	12.3
% onderstandtrekkers	6.3	8.2	5.8	7.2
% met de bus naar het werk	16.8	15.4	9.7	9.5
Groei/afname met bus naar werk	-1.4	-		-0.2
Aantal bewoonde woningen		43161		278
Aantal bewoonde woningen/km		115		33
Gemiddelde woningbezetting	3.5	3.0	3.5	3.0
Leegstand per 100 bewoonbare woningen		8		7
Oppervlakte woning		125.9		100.1
% slechte woningen	8.3	5.4	7.3	6.8
Aantal huur per 100 eigendomswohnungen	44	44	20	22
Gemiddelde huurprijs	364	475	451	508
Huishoudinkomen huurders		3001	-	3070.7
Aanwezigheidsscore basisvoorzieningen	5.8	5.8	5.8	5.8
Aanwezigheidsscore luxevoorzieningen	-	6.0		5.4
% autobezit per 100 HH	102	101	109	107
% vrouwelijk hoofd HH	34.7	39.6	25.6	37.8
% meergezins HH	9.6	8.0	6.4	10.1
% eenouder met kinderen < 18 jaar	10.5	7.8	10.2	9.7
% eenpersoonshuishoudens	15.4	20.7	14.5	23.0

Bronvermelding (Meest belangrijke)

- CBS, Censusatlas 1992, Curaçao Nederlandse Antillen
- CBS, Censusatlas 2001, Curaçao, Nederlandse Antillen
- Website CBS, query census 2001
- Wijkontwikkeling op Curaçao, L.Janga; Uit René Römer als inspirator, UNA, 2003
- Van Bonefaas Martis tot Angel Obia: Een geschiedenis van Santa Rosa door R.H. Nooyen
- Statistische gegevens leefsituatie buurten, Census 2001, CBS Nederlandse Antillen
CBS, Leefsituatie in enkele achterstandsbuurten van Curaçao; historische achtergronden en statistische feiten
- Ursula/ Wallé SKC Buurtmonitor 2007
- CBS Huishoudens in de Nederlandse Antillen
- Weeber, Witteveen e.a Urgentieplan Buurten
- Pobresa Ban Atake, Reda Sosial

Dankwoord

- Heer Jacinto Henry Leoneta
- Mej. Lidanelle Molenaar
- Alle andere Respondenten

Colofon

Buurtprofiel Ronde klip

Teksten:

CommUnity Consultancy N.V.

In opdracht van:

Ministerie SOAW

Foto's:

CommUnity Consultancy N.V.

Grafische vormgeving:

Ariadne Faries

Print/Distributie:

Ministerie SOAW

Informatie:

Ministerie SOAW

Sector Familie en Jeugd

Apna gebouw 5e verdieping

Tel: 466 93 43



MINISTERIE VAN
**SOCIALE ONTWIKKELING, ARBEID
EN WELZIJN**